



I. COMUNIDAD AUTÓNOMA

3. OTRAS DISPOSICIONES

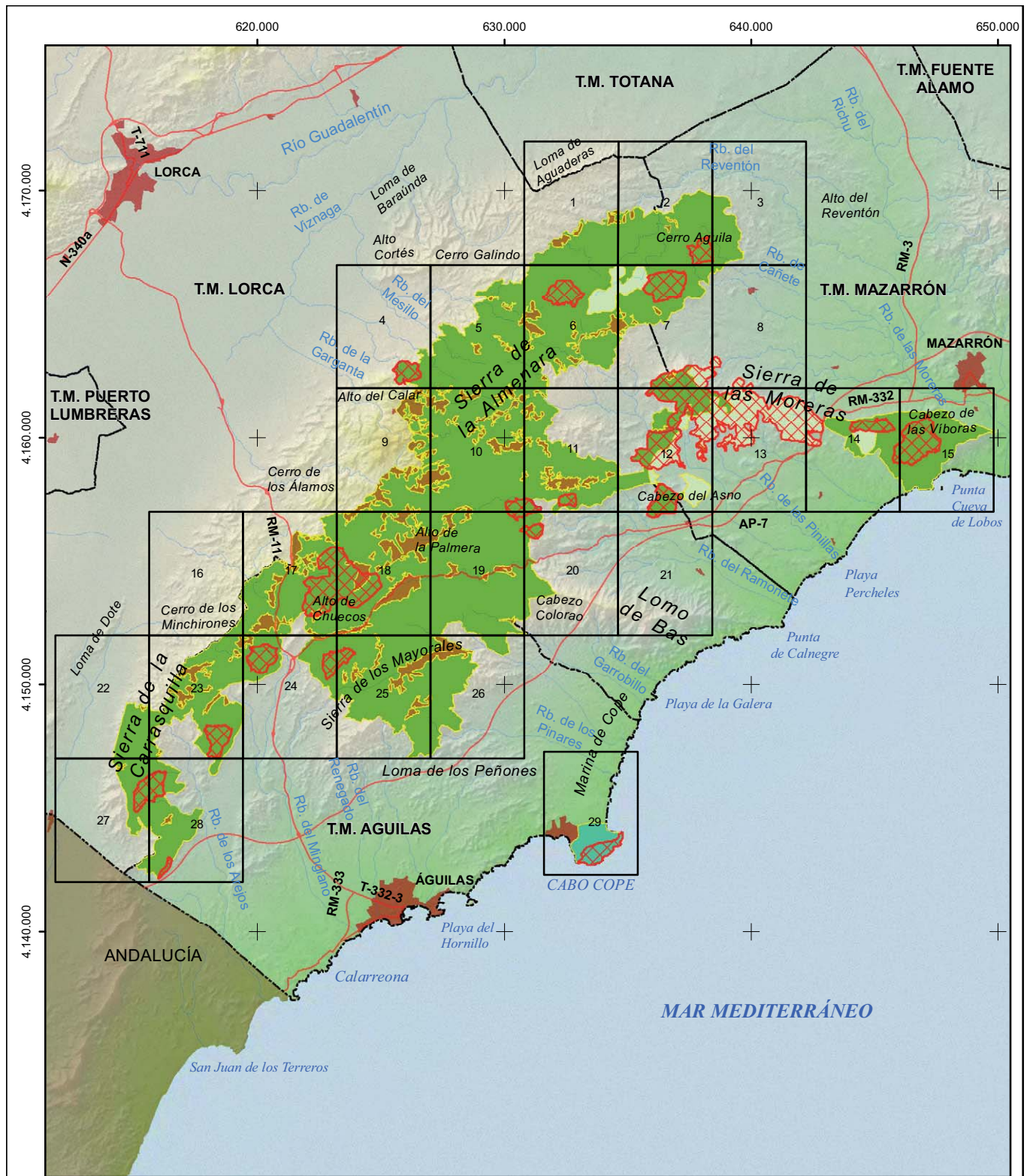
Consejo de Gobierno

7318 Corrección de errores del Decreto n.º 299/2010, de 26 de noviembre, del Plan de Gestión y Conservación de la Zona de Especial Protección para las Aves (ZEPA) de Almenara, Moreras y Cabo Cope.

Advertidos errores en el Decreto n.º 299/2010, de 26 de noviembre, del Plan de Gestión y Conservación de la Zona de Especial Protección para las Aves (ZEPA) de Almenara, Moreras y Cabo Cope, publicado en el "Boletín Oficial de la Región de Murcia" número 293, de 21 de diciembre de 2010, se procede a efectuar la oportuna corrección:

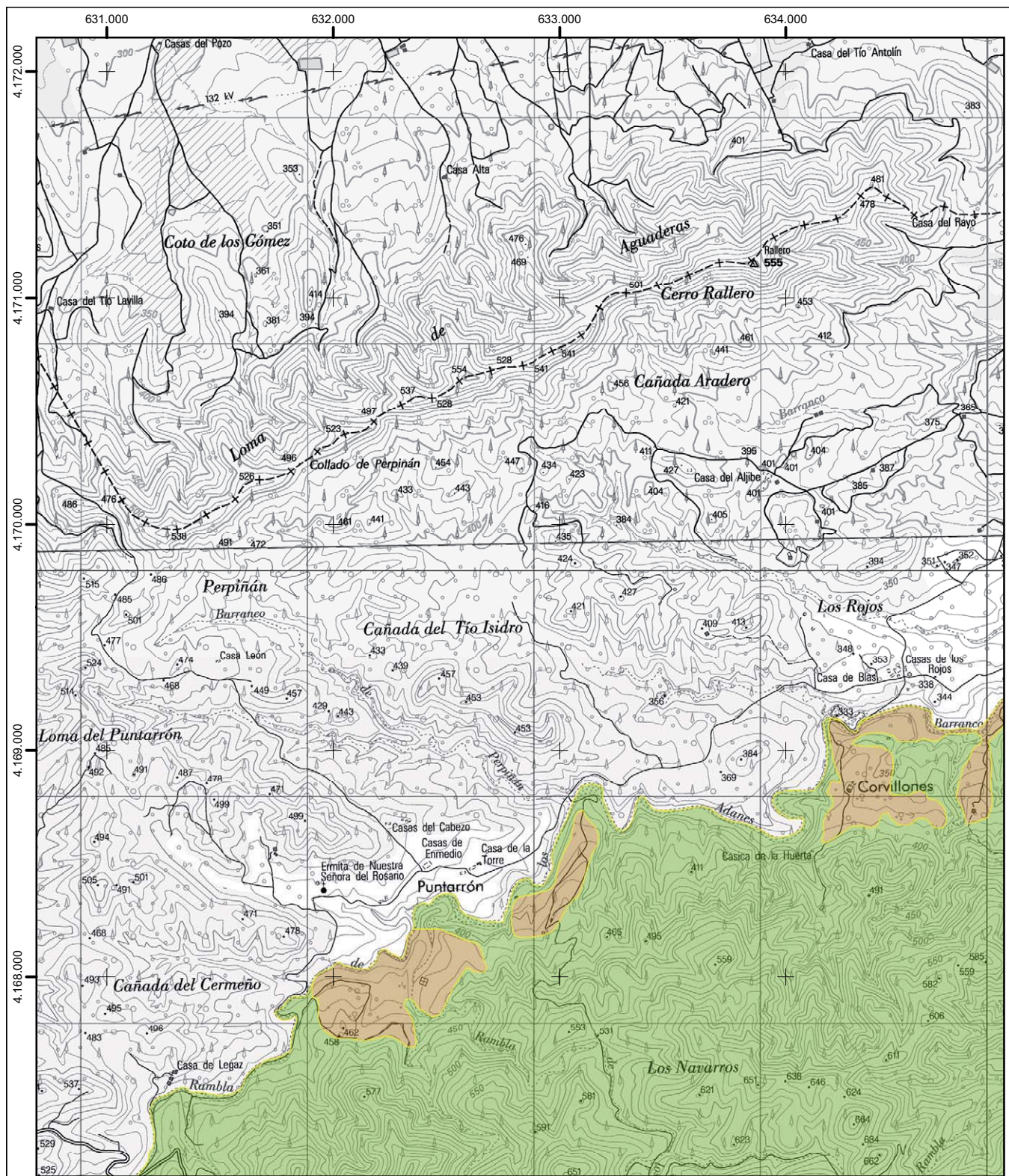
Los mapas del anexo cartográfico, publicados en las páginas 65159 a 65188, deben ser los que figuran como Anexo a esta corrección.

En Murcia, a 28 de abril de 2011.—La Secretaria del Consejo de Gobierno, María Pedro Reverte García.



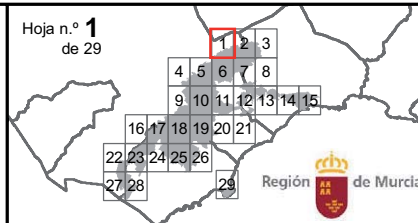
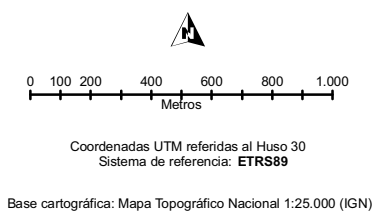
PLAN DE GESTIÓN Y CONSERVACIÓN DE LA ZEPA DE ALMENARA, MORERAS Y CABO COPE

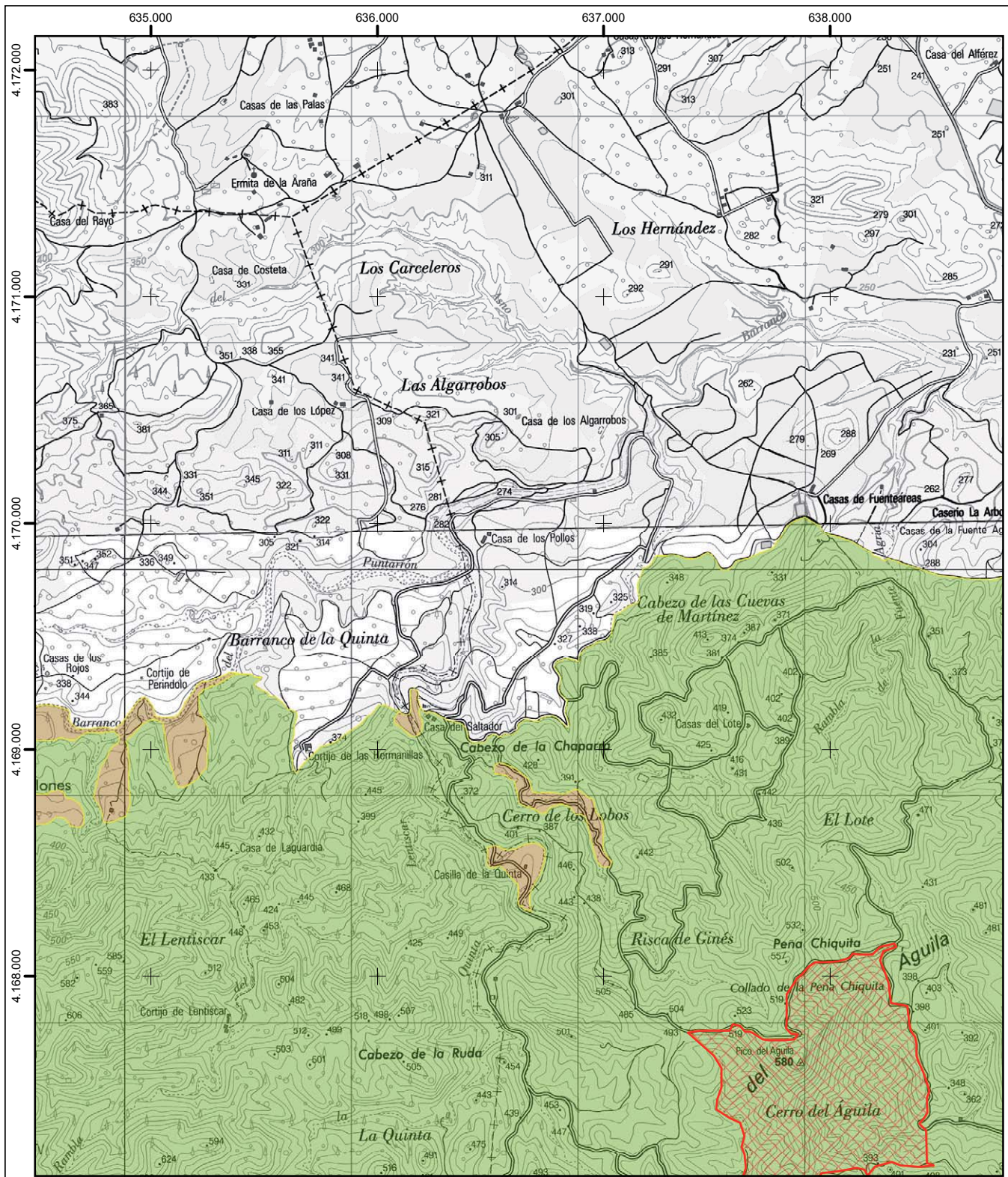
<p>ZONIFICACIÓN</p> <ul style="list-style-type: none"> Área de Conservación Agroambiental (ACA) Área de Protección Forestal CUP (APFC) Área de Protección Forestal Privada (APFP) Área de Protección Forestal Privada Cabo Cope (CPFP) Área Faunística Crítica (AFC) 	<div style="text-align: center;"> </div> <p style="text-align: center;">Coordenadas UTM referidas al Huso 30 Sistema de referencia: ETRS89</p> <p style="text-align: center;">Base cartográfica: Mapa Topográfico Nacional 1:25.000 (IGN)</p>	
---	---	--



PLAN DE GESTIÓN Y CONSERVACIÓN DE LA ZEP DE ALMENARA, MORERAS Y CABO COPE

- ZONIFICACIÓN**
-  Área de Conservación Agroambiental (ACA)
 -  Área de Protección Forestal CUP (APFC)
 -  Área de Protección Forestal Privada (APFP)
 -  Área de Protección Forestal Privada Cabo Cope (CPFP)
 -  Área Faunística Crítica (AFC)






PLAN DE GESTIÓN Y CONSERVACIÓN DE LA ZEPA DE ALMENARA, MORERAS Y CABO COPE

ZONIFICACIÓN

-  Área de Conservación Agroambiental (ACA)
-  Área de Protección Forestal CUP (APFC)
-  Área de Protección Forestal Privada (APFP)
-  Área de Protección Forestal Privada Cabo Cope (CPFP)
-  Área Faunística Crítica (AFC)

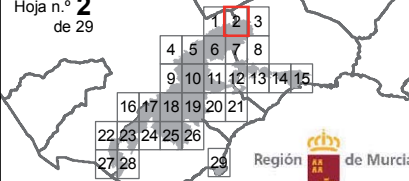



0 100 200 400 600 800 1.000
Metros

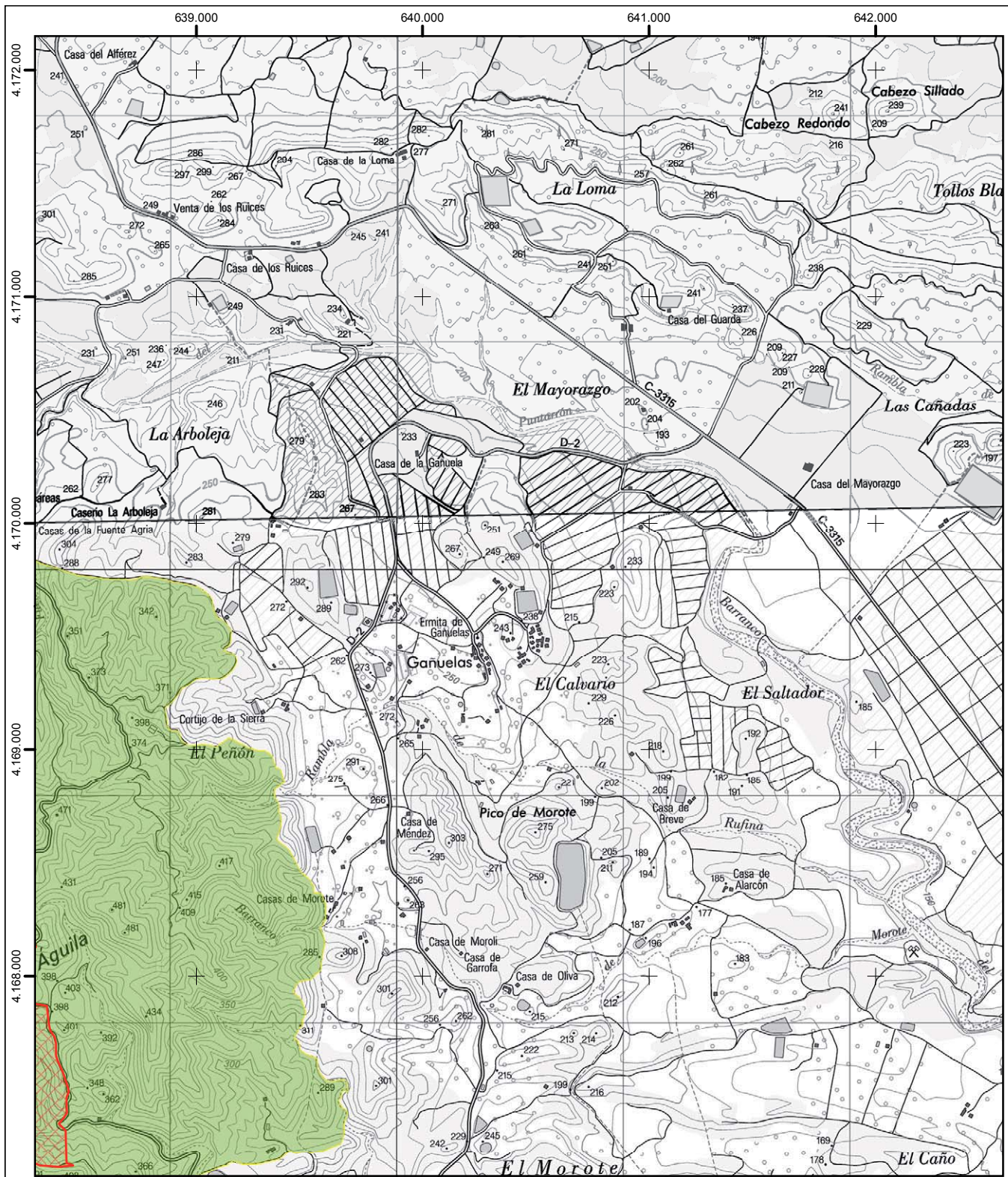
Coordenadas UTM referidas al Huso 30
Sistema de referencia: ETRS89

Base cartográfica: Mapa Topográfico Nacional 1:25.000 (IGN)

Hoja n.º **2**
de 29

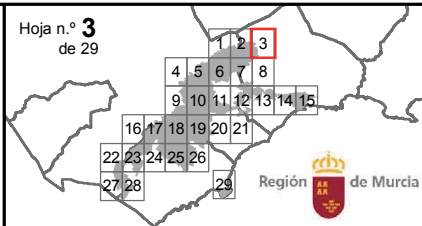
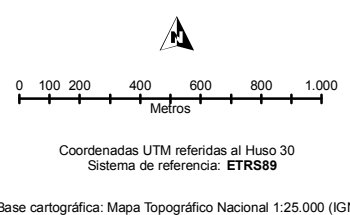


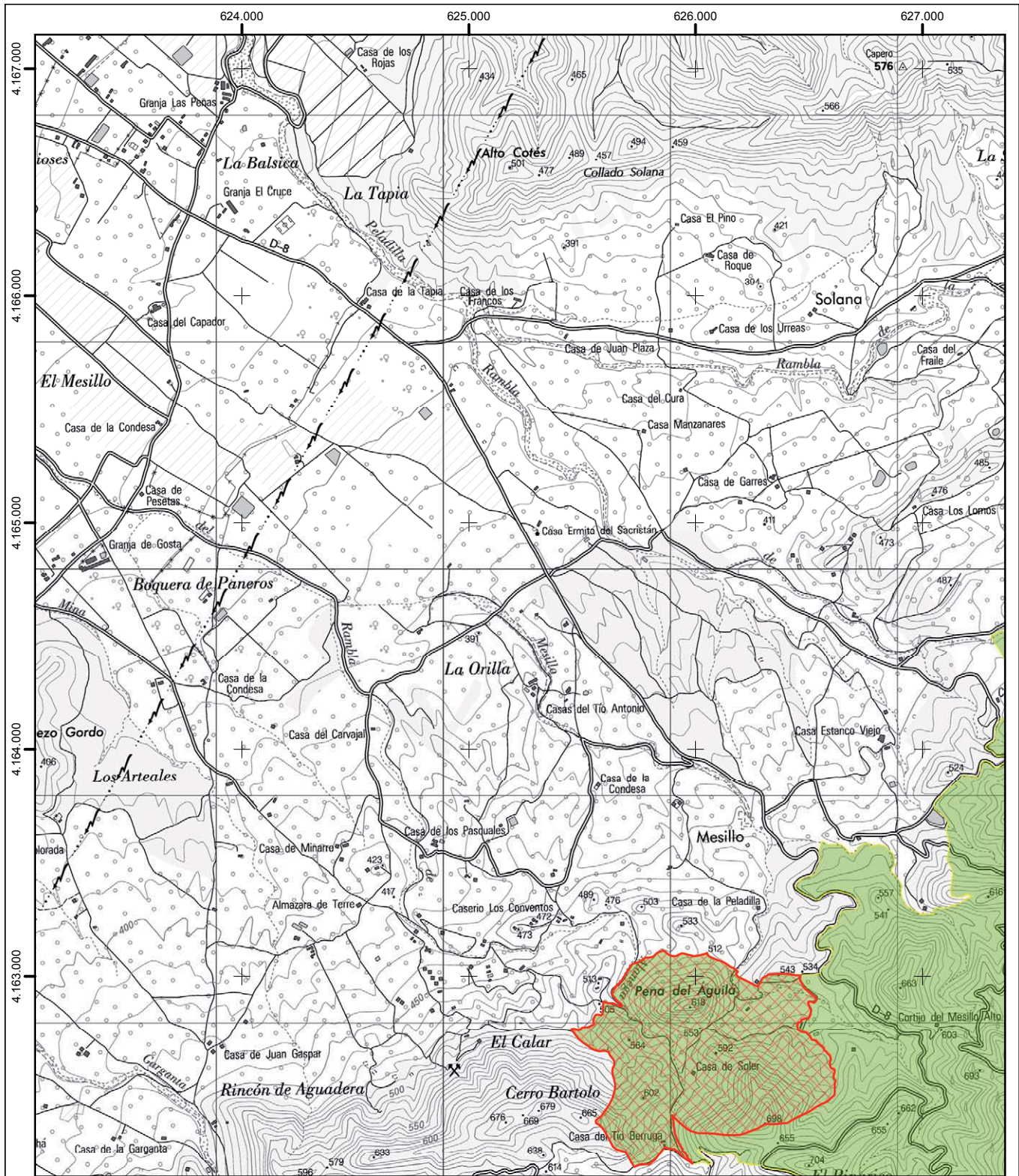
 Región de Murcia



PLAN DE GESTIÓN Y CONSERVACIÓN DE LA ZEPA DE ALMENARA, MORERAS Y CABO COPE

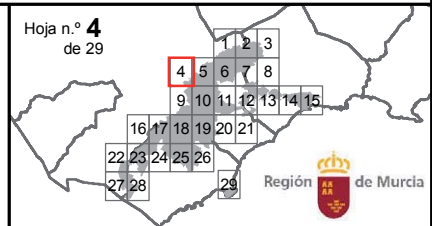
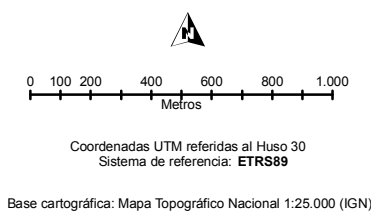
- ZONIFICACIÓN**
-  Área de Conservación Agroambiental (ACA)
 -  Área de Protección Forestal CUP (APFC)
 -  Área de Protección Forestal Privada (APFP)
 -  Área de Protección Forestal Privada Cabo Cope (CPFP)
 -  Área Faunística Crítica (AFC)

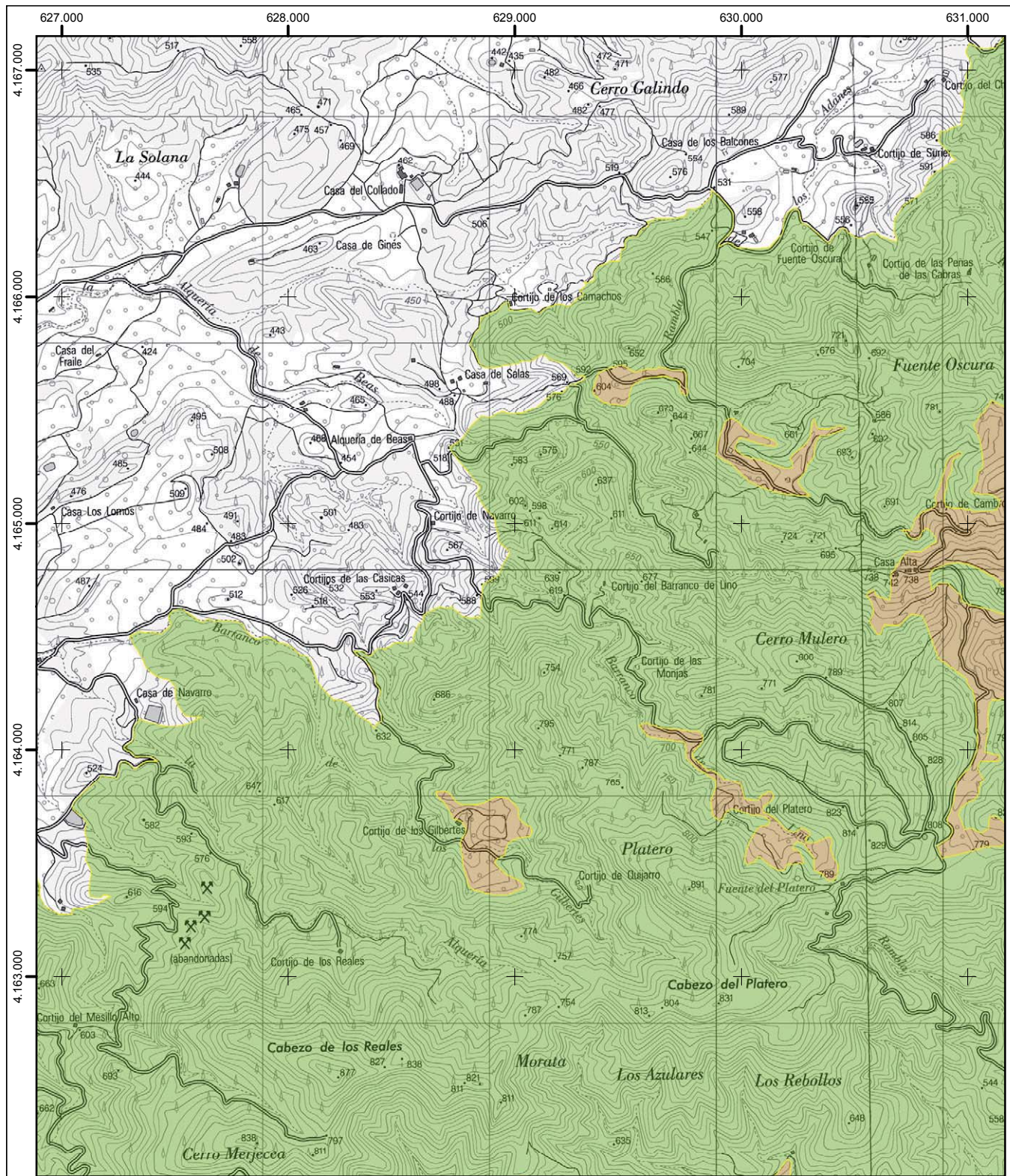




PLAN DE GESTIÓN Y CONSERVACIÓN DE LA ZEP DE ALMENARA, MORERAS Y CABO COPE

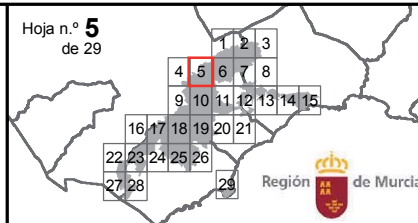
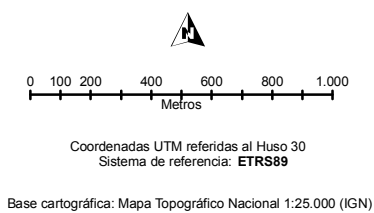
- ZONIFICACIÓN**
- Área de Conservación Agroambiental (ACA)
 - Área de Protección Forestal CUP (APFC)
 - Área de Protección Forestal Privada (APFP)
 - Área de Protección Forestal Privada Cabo Cope (CPFP)
 - Área Faunística Crítica (AFC)

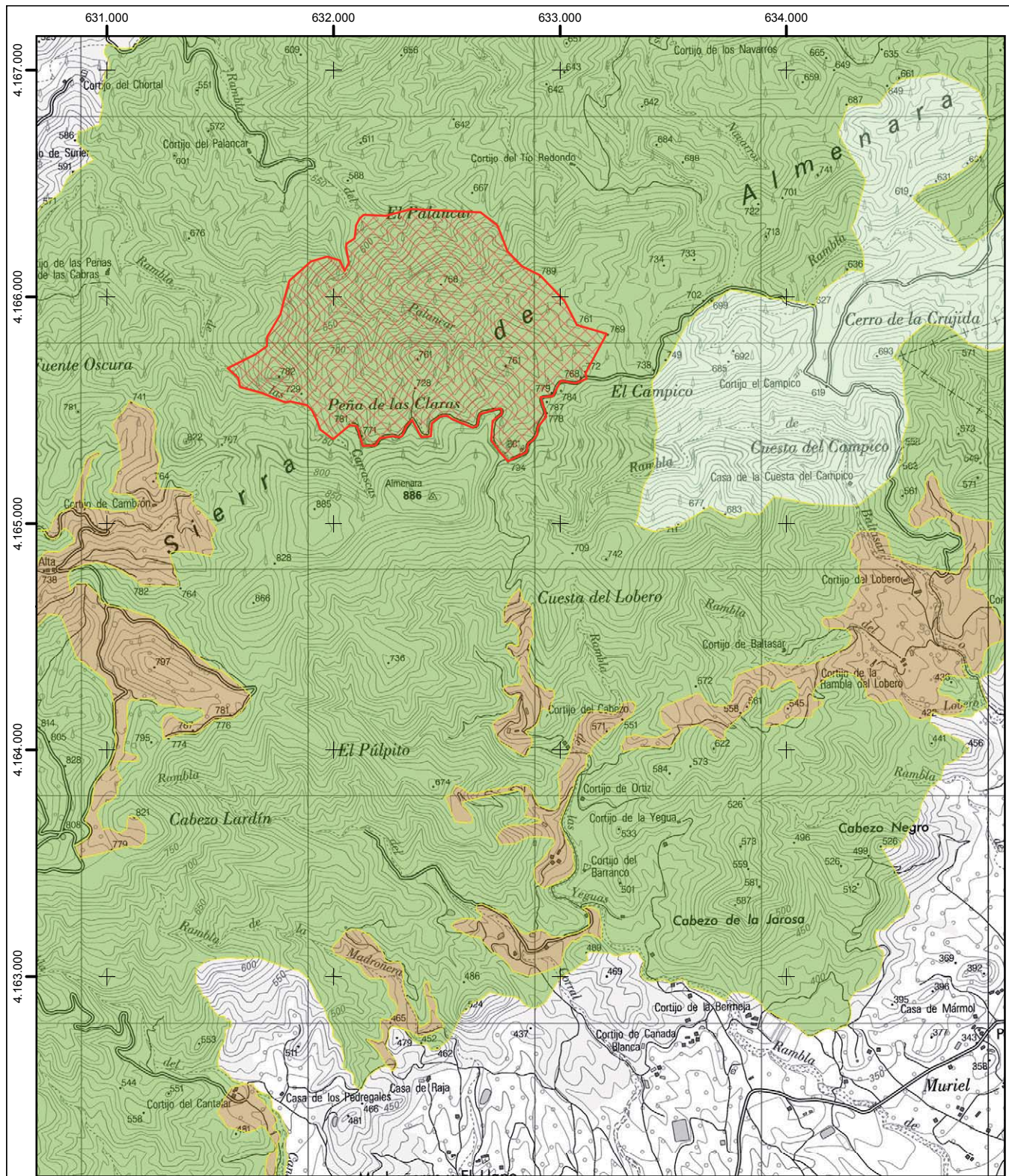




PLAN DE GESTIÓN Y CONSERVACIÓN DE LA ZEPA DE ALMENARA, MORERAS Y CABO COPE

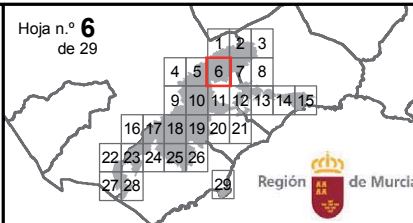
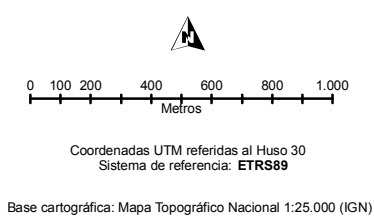
- ZONIFICACIÓN**
-  Área de Conservación Agroambiental (ACA)
 -  Área de Protección Forestal CUP (APFC)
 -  Área de Protección Forestal Privada (APFP)
 -  Área de Protección Forestal Privada Cabo Cope (CPFP)
 -  Área Faunística Crítica (AFC)

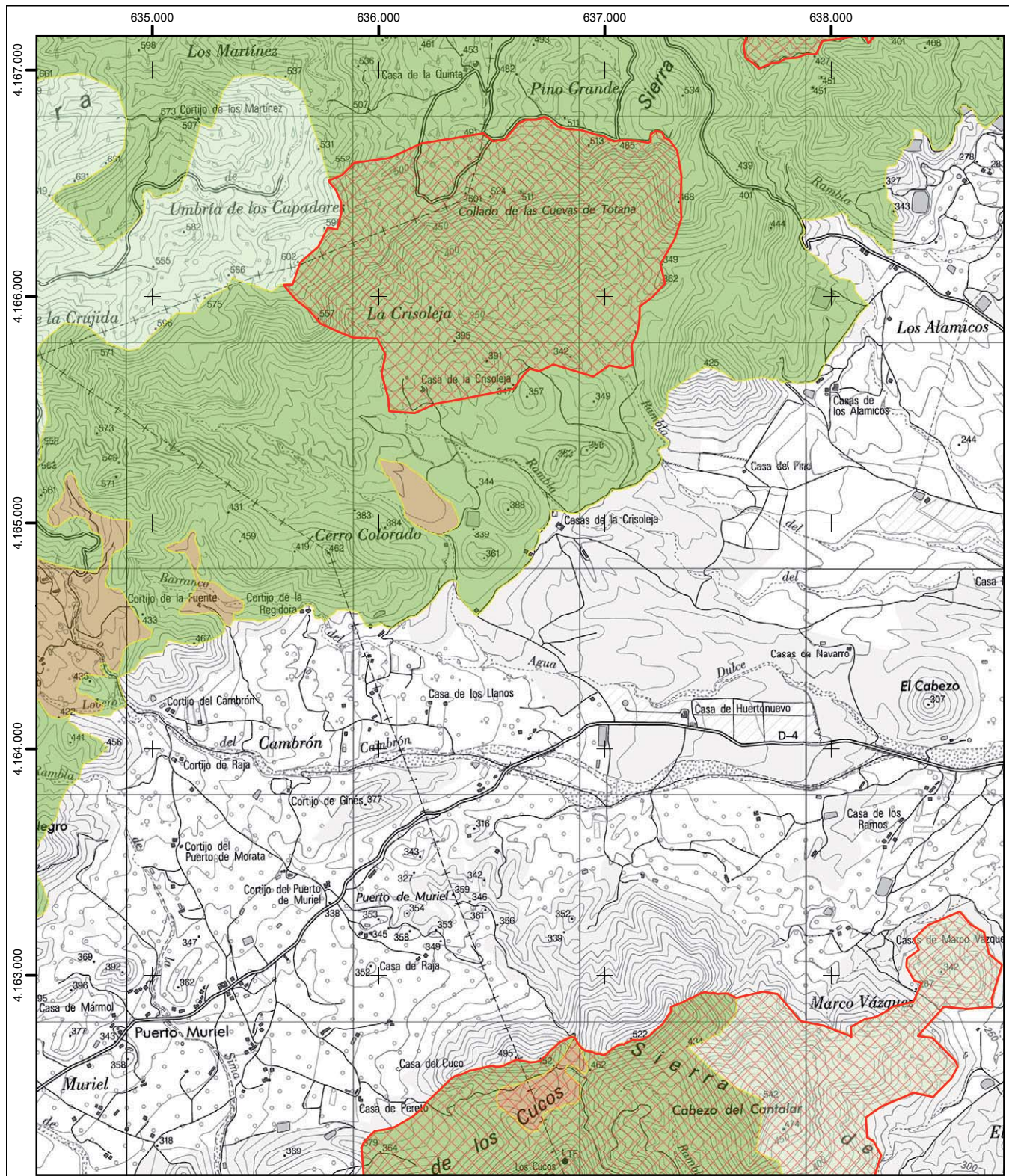




PLAN DE GESTIÓN Y CONSERVACIÓN DE LA ZEPA DE ALMENARA, MORERAS Y CABO COPE

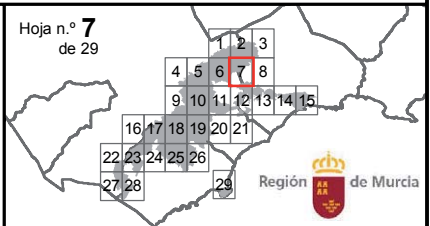

ZONIFICACIÓN	
	Área de Conservación Agroambiental (ACA)
	Área de Protección Forestal CUP (APFC)
	Área de Protección Forestal Privada (APFP)
	Área de Protección Forestal Privada Cabo Cope (CFPF)
	Área Faunística Crítica (AFC)

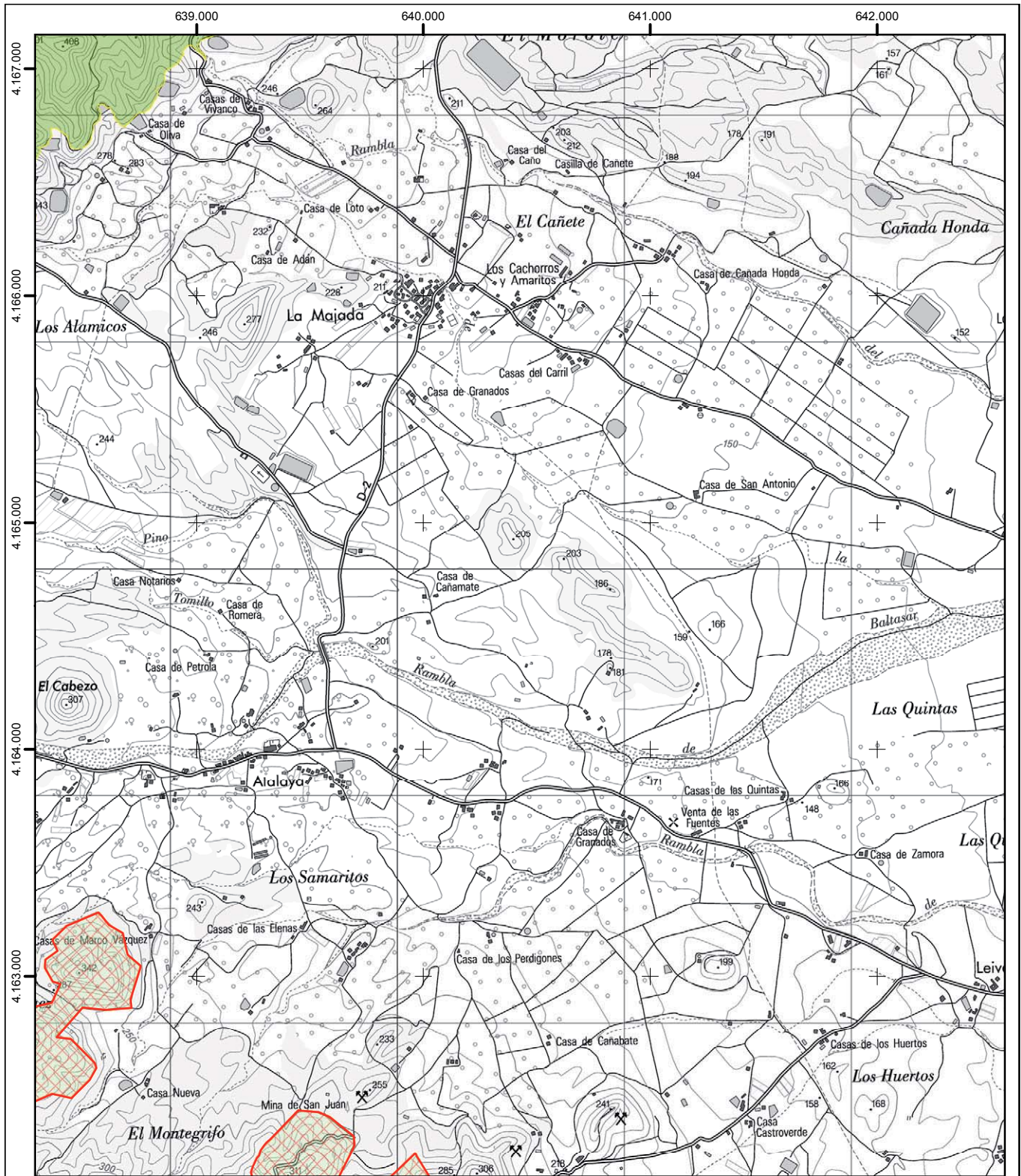




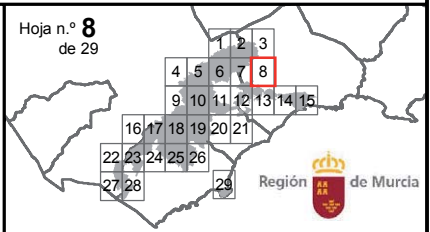

PLAN DE GESTIÓN Y CONSERVACIÓN DE LA ZEPA DE ALMENARA, MORERAS Y CABO COPE

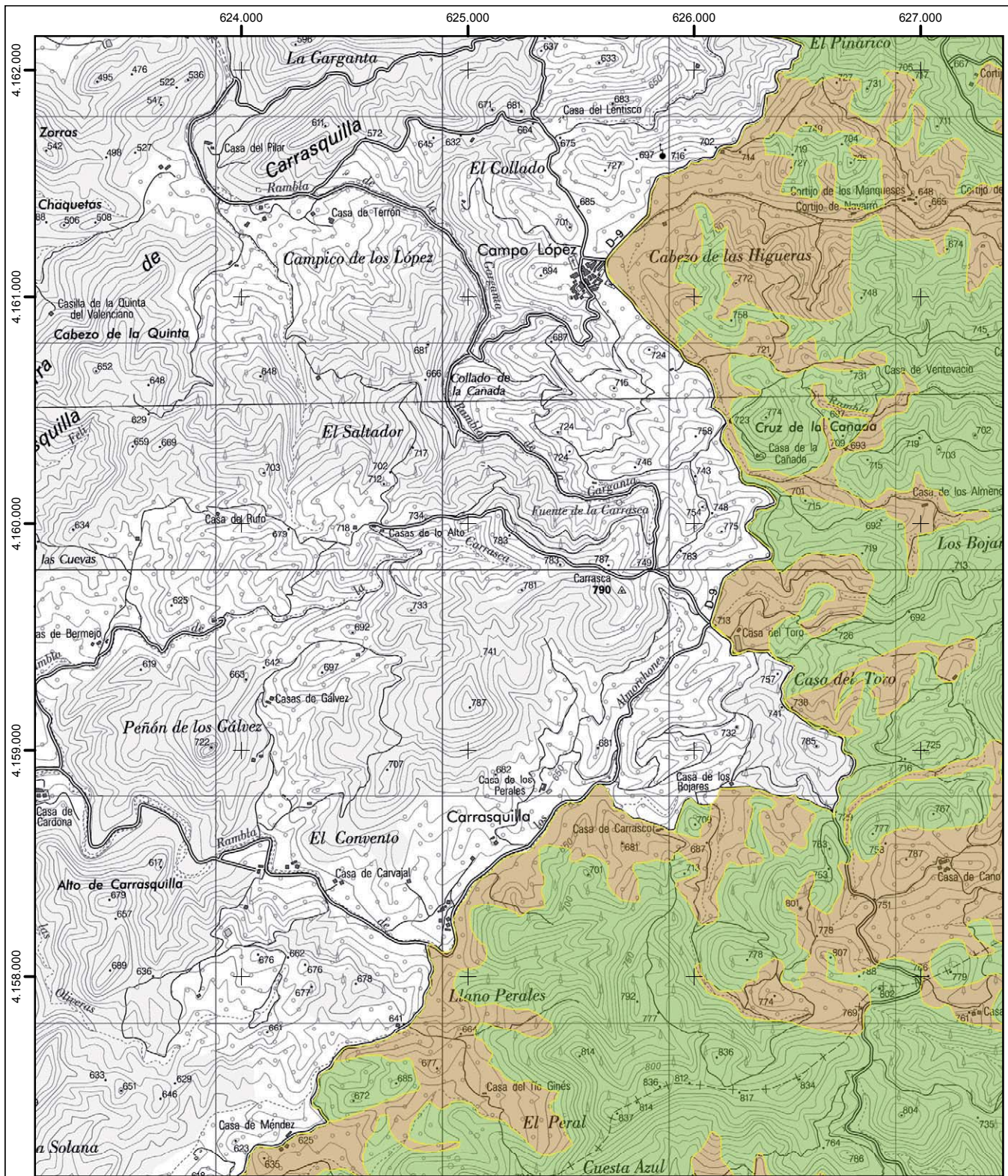
- ZONIFICACIÓN**
-  Área de Conservación Agroambiental (ACA)
 -  Área de Protección Forestal CUP (APFC)
 -  Área de Protección Forestal Privada (APFP)
 -  Área de Protección Forestal Privada Cabo Cope (CPFP)
 -  Área Faunística Crítica (AFC)





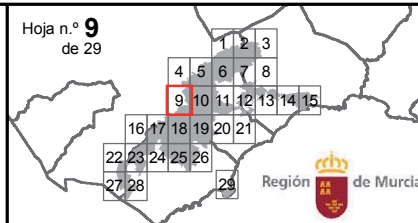
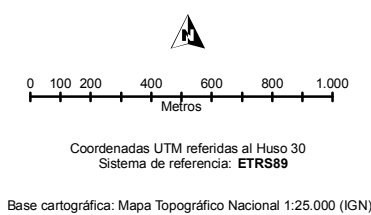
PLAN DE GESTIÓN Y CONSERVACIÓN DE LA ZEP DE ALMENDRA, MORERAS Y CABO COPE

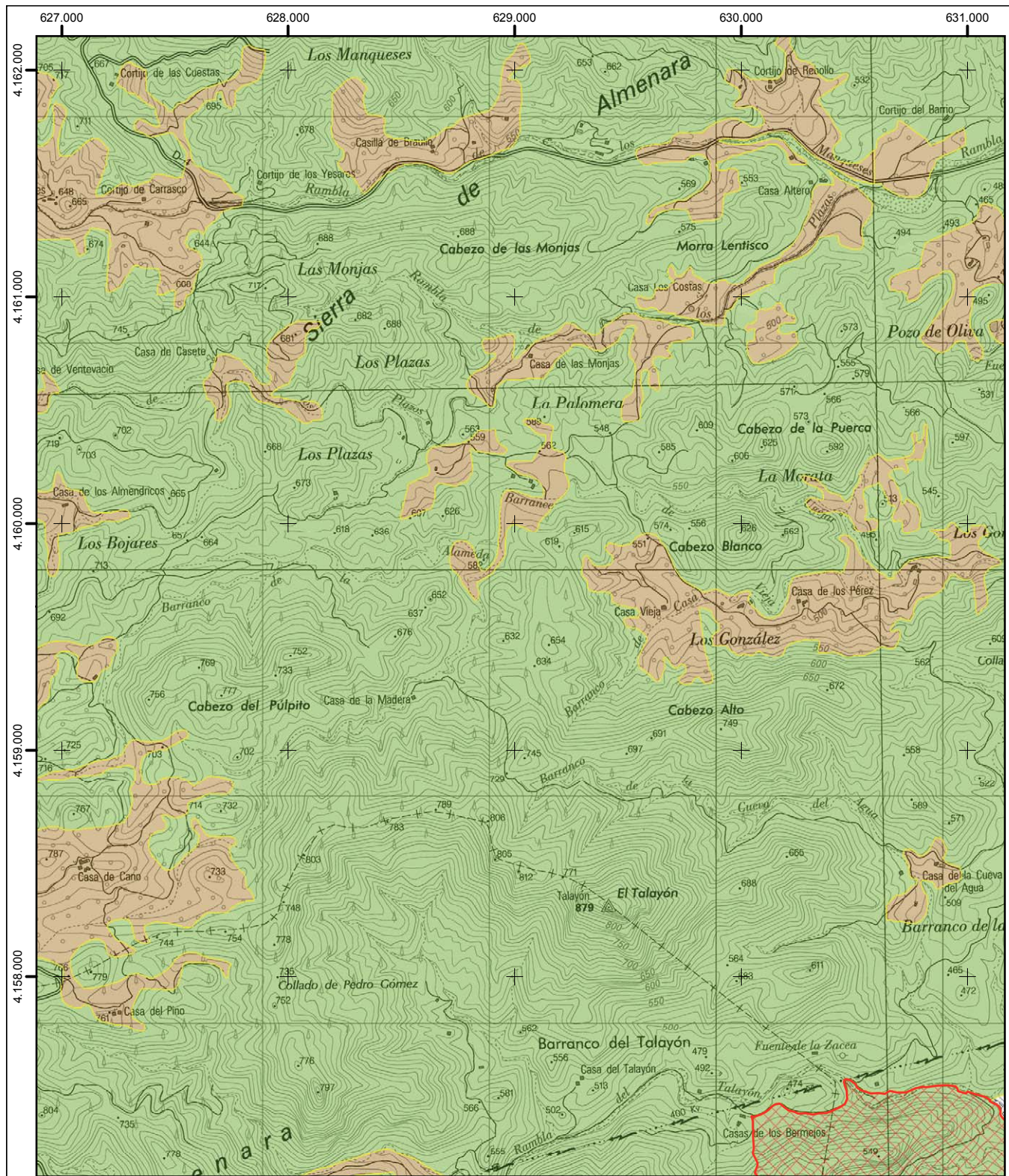




PLAN DE GESTIÓN Y CONSERVACIÓN DE LA ZEPA DE ALMENARA, MORERAS Y CABO COPE

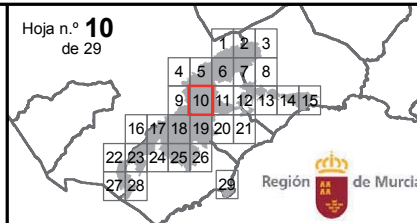
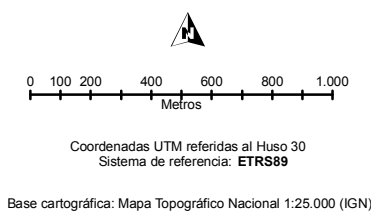
- ZONIFICACIÓN**
- Área de Conservación Agroambiental (ACA)
 - Área de Protección Forestal CUP (APFC)
 - Área de Protección Forestal Privada (APFP)
 - Área de Protección Forestal Privada Cabo Cope (CPFP)
 - Área Faunística Crítica (AFC)

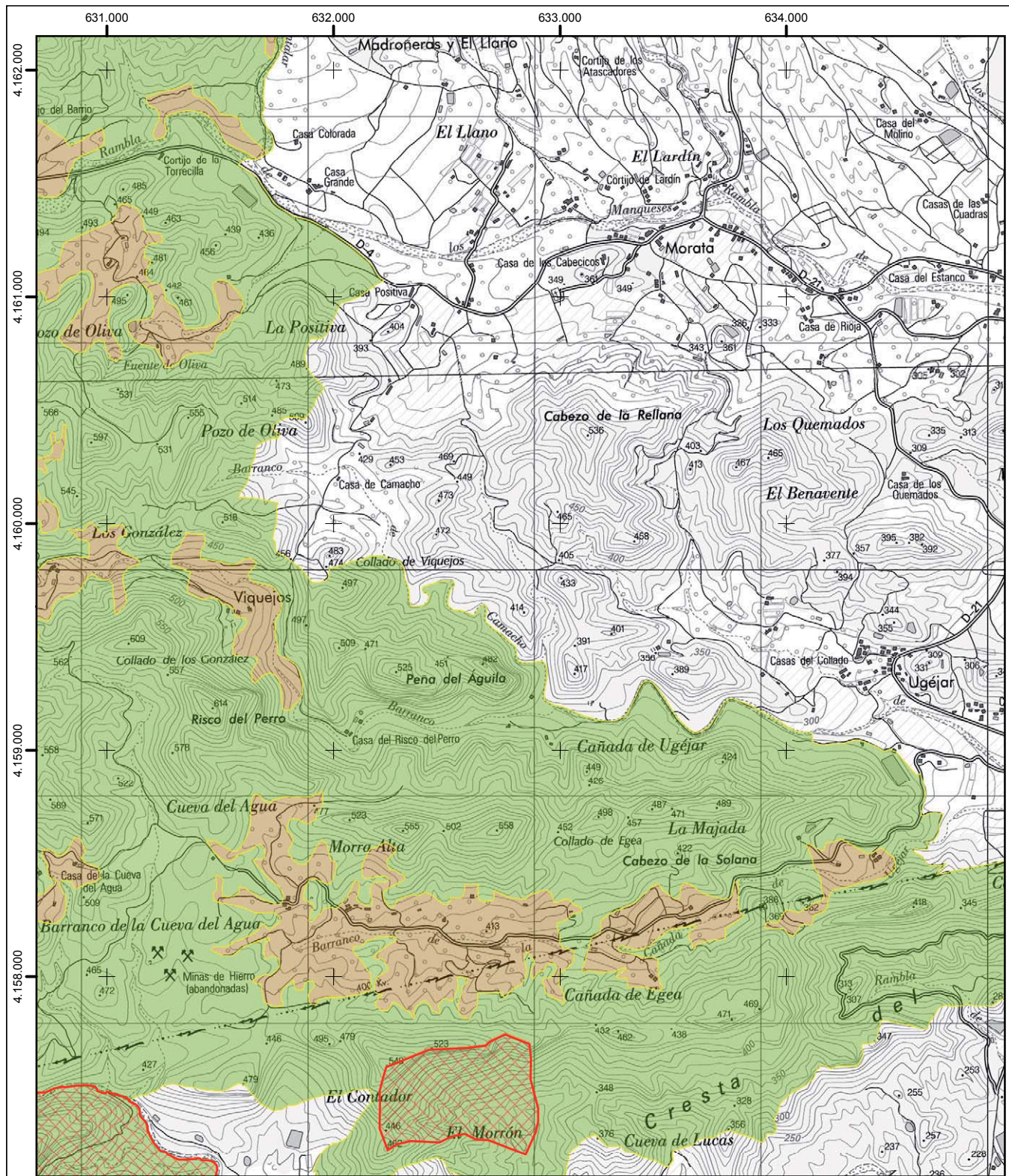




PLAN DE GESTIÓN Y CONSERVACIÓN DE LA ZEPA DE ALMENARA, MORERAS Y CABO COPE

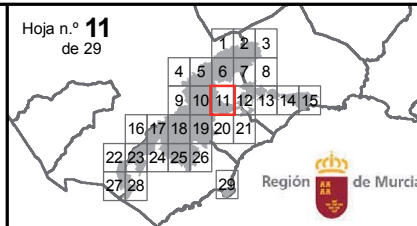
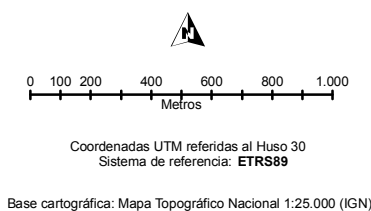
- ZONIFICACIÓN**
- Área de Conservación Agroambiental (ACA)
 - Área de Protección Forestal CUP (APFC)
 - Área de Protección Forestal Privada (APFP)
 - Área de Protección Forestal Privada Cabo Cope (CPFP)
 - Área Faunística Crítica (AFC)

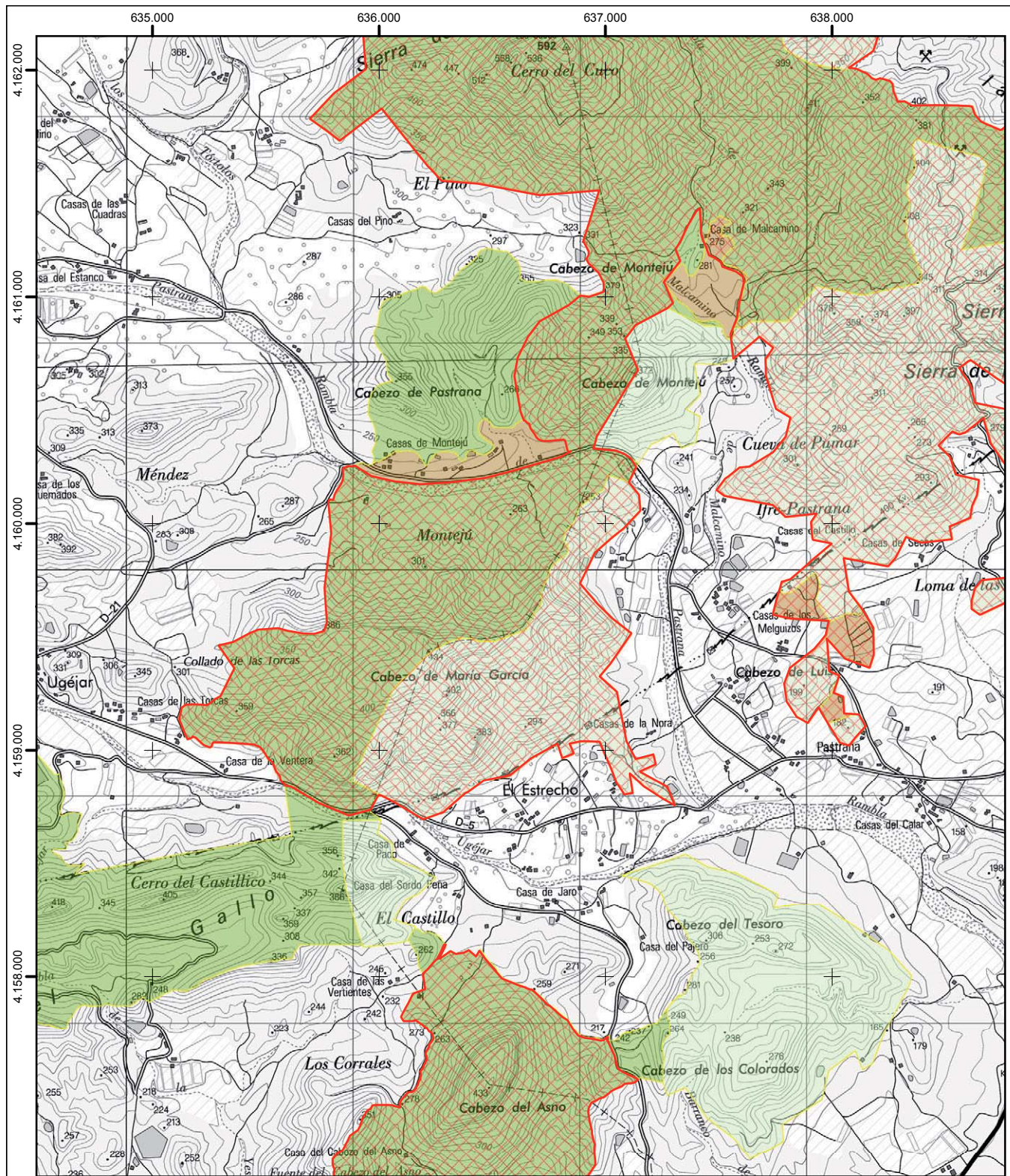




PLAN DE GESTIÓN Y CONSERVACIÓN DE LA ZEPA DE ALMENARA, MORERAS Y CABO COPE

- ZONIFICACIÓN**
-  Área de Conservación Agroambiental (ACA)
 -  Área de Protección Forestal CUP (APFC)
 -  Área de Protección Forestal Privada (APFP)
 -  Área de Protección Forestal Privada Cabo Cope (CPFP)
 -  Área Faunística Crítica (AFC)





PLAN DE GESTIÓN Y CONSERVACIÓN DE LA ZEPA DE ALMENARA, MORERAS Y CABO COPE

ZONIFICACIÓN

- Área de Conservación Agroambiental (ACA)
- Área de Protección Forestal CUP (APFC)
- Área de Protección Forestal Privada (APFP)
- Área de Protección Forestal Privada Cabo Cope (CFPF)
- Área Faunística Crítica (AFC)

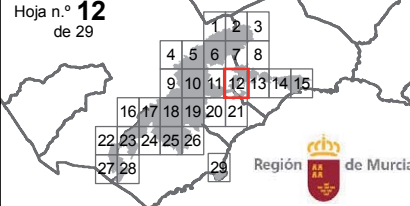


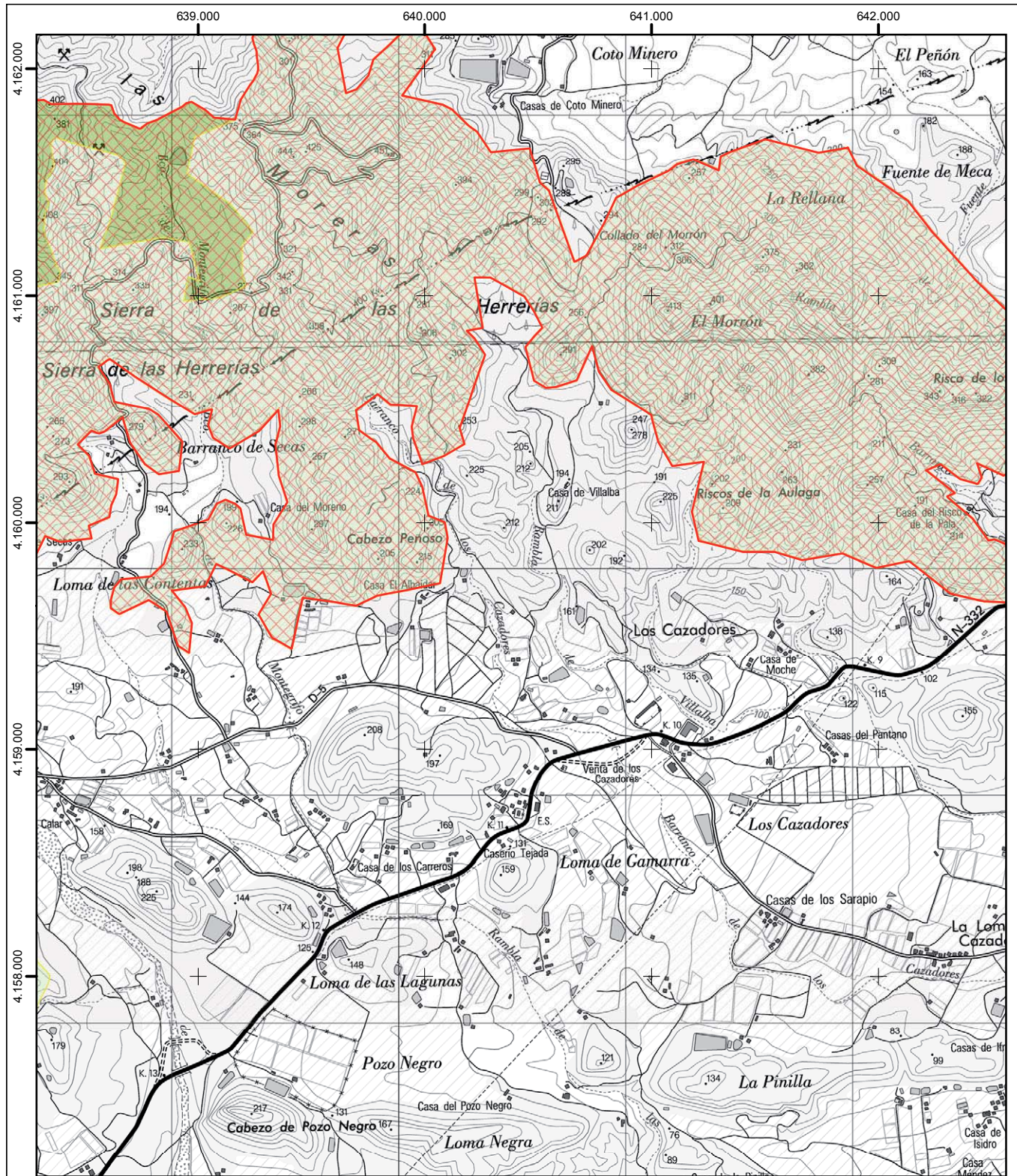
0 100 200 400 600 800 1.000
Metros

Coordenadas UTM referidas al Huso 30
Sistema de referencia: ETRS89

Base cartográfica: Mapa Topográfico Nacional 1:25.000 (IGN)

Hoja n.º 12
de 29

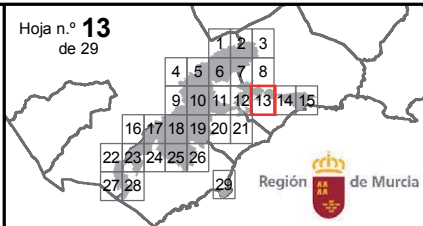
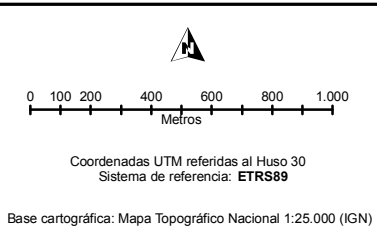


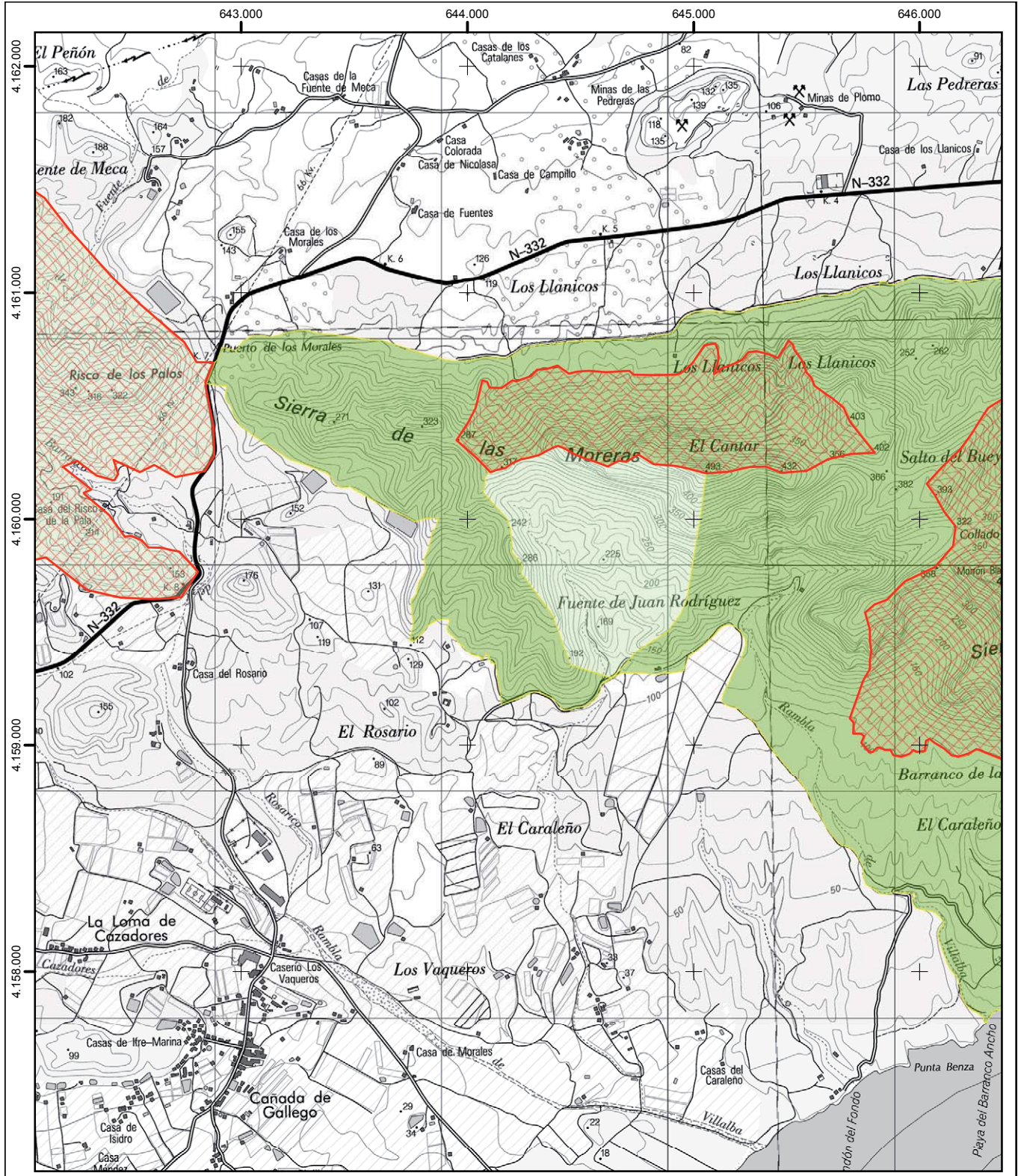


PLAN DE GESTIÓN Y CONSERVACIÓN DE LA ZEP DE ALMENDRA, MORERAS Y CABO COPE

ZONIFICACIÓN

	Área de Conservación Agroambiental (ACA)
	Área de Protección Forestal CUP (APFC)
	Área de Protección Forestal Privada (APFP)
	Área de Protección Forestal Privada Cabo Cope (CPFP)
	Área Faunística Crítica (AFC)

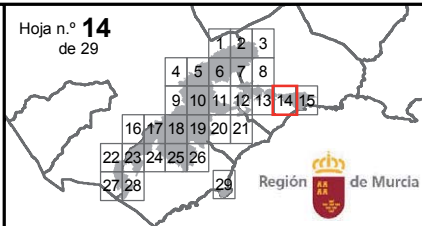



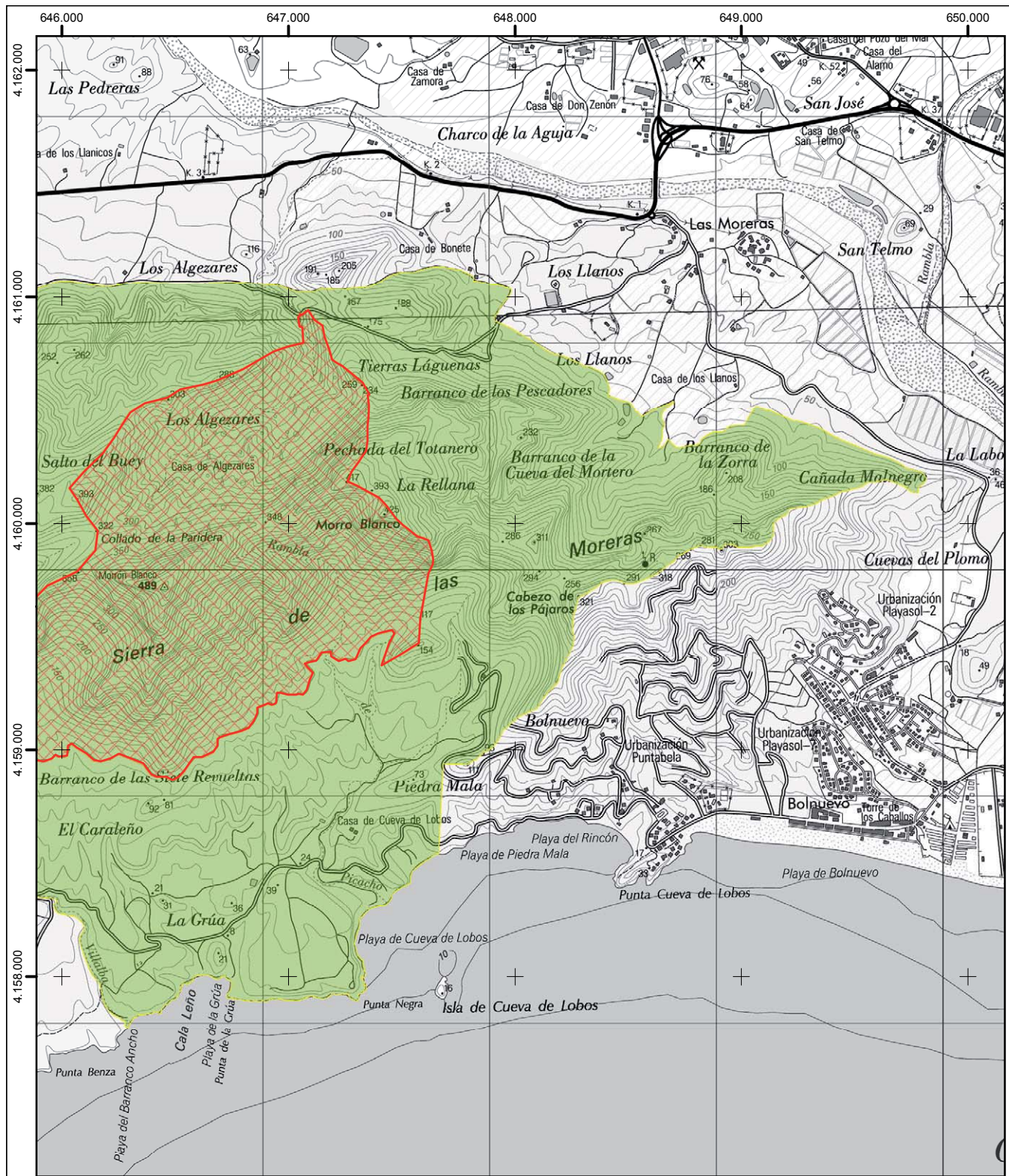


PLAN DE GESTIÓN Y CONSERVACIÓN DE LA ZEPA DE ALMENARA, MORERAS Y CABO COPE

ZONIFICACIÓN

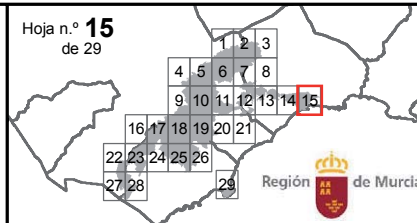
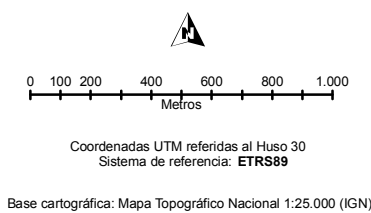
	Área de Conservación Agroambiental (ACA)
	Área de Protección Forestal CUP (APFC)
	Área de Protección Forestal Privada (APFP)
	Área de Protección Forestal Privada Cabo Cope (CPFP)
	Área Faunística Crítica (AFC)

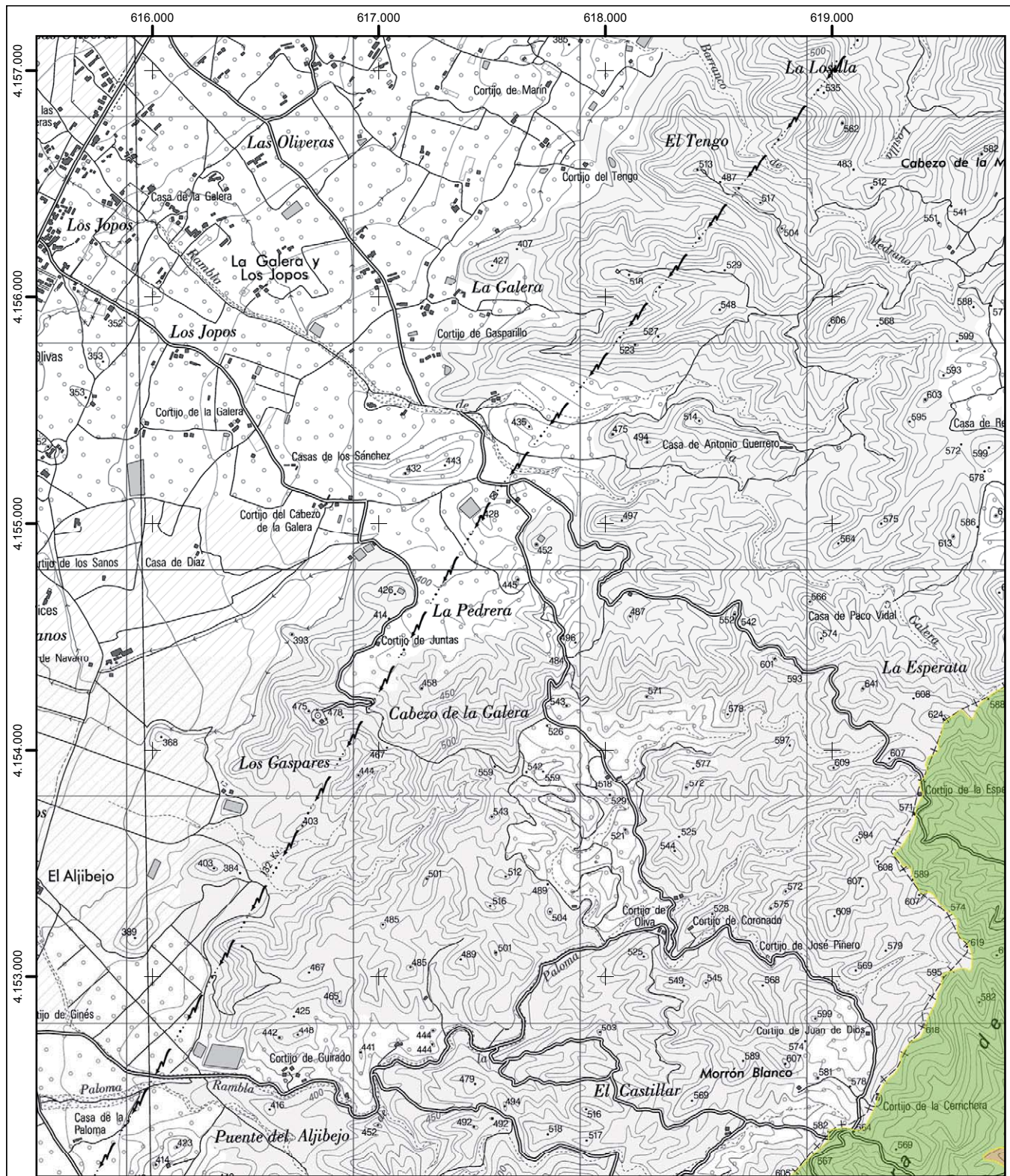




PLAN DE GESTIÓN Y CONSERVACIÓN DE LA ZEPA DE ALMENARA, MORERAS Y CABO COPE

ZONIFICACIÓN	
	Área de Conservación Agroambiental (ACA)
	Área de Protección Forestal CUP (APFC)
	Área de Protección Forestal Privada (APFP)
	Área de Protección Forestal Privada Cabo Cope (CPFP)
	Área Faunística Crítica (AFC)

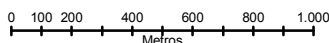




PLAN DE GESTIÓN Y CONSERVACIÓN DE LA ZEPA DE ALMENARA, MORERAS Y CABO COPE

ZONIFICACIÓN

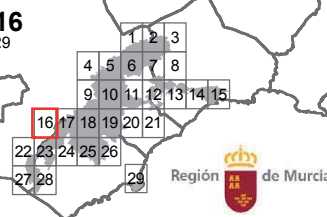
-  Área de Conservación Agroambiental (ACA)
-  Área de Protección Forestal CUP (APFC)
-  Área de Protección Forestal Privada (APFP)
-  Área de Protección Forestal Privada Cabo Cope (CPFP)
-  Área Faunística Crítica (AFC)

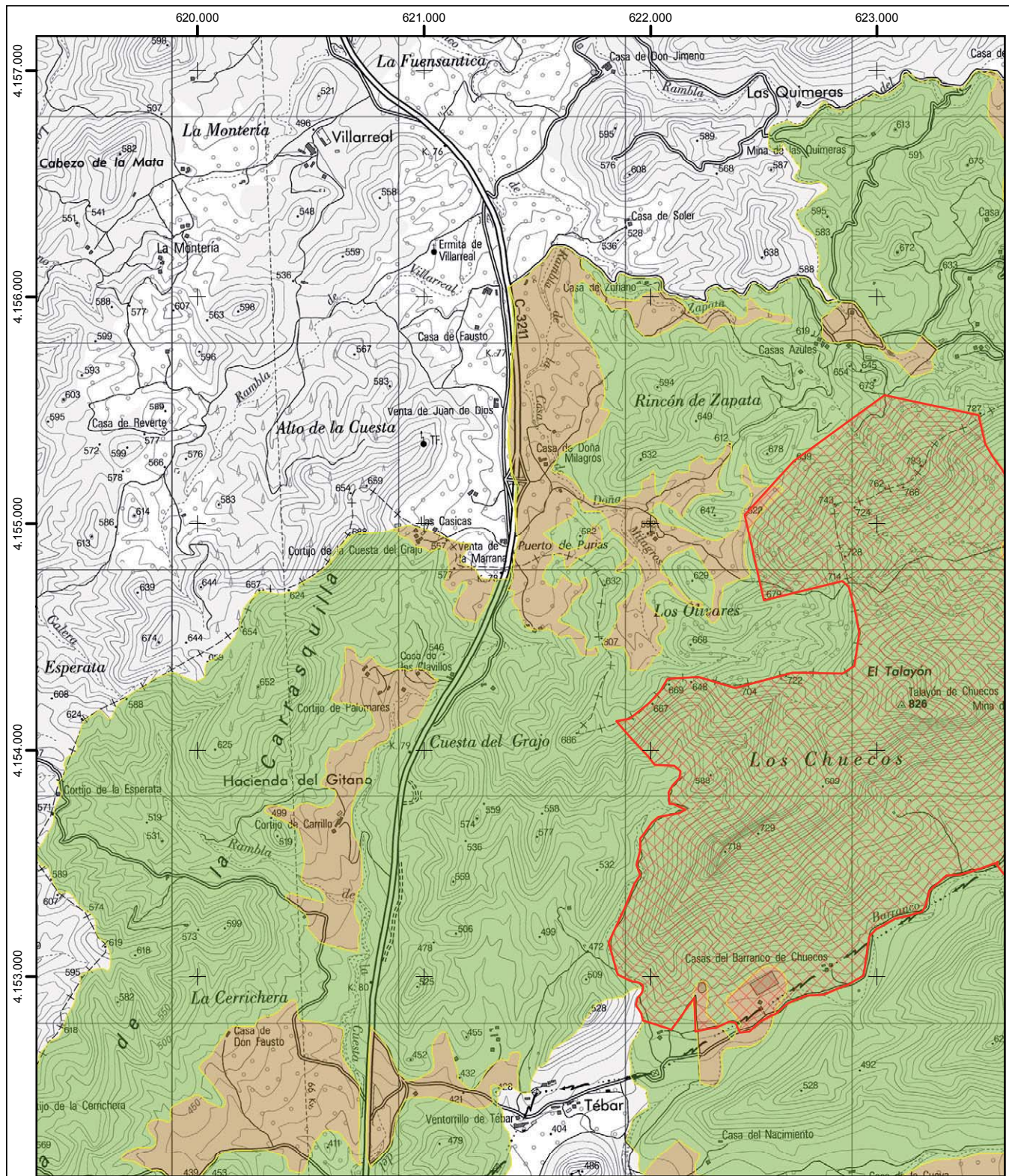


Coordenadas UTM referidas al Huso 30
Sistema de referencia: ETRS89

Base cartográfica: Mapa Topográfico Nacional 1:25.000 (IGN)

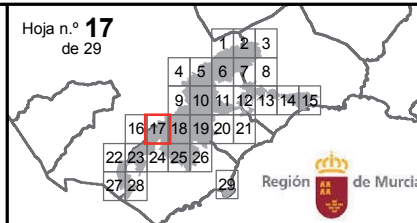
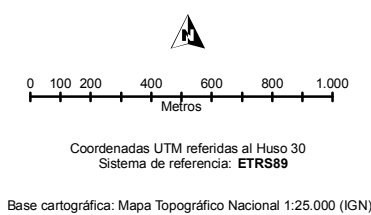
Hoja n.º **16**
de 29

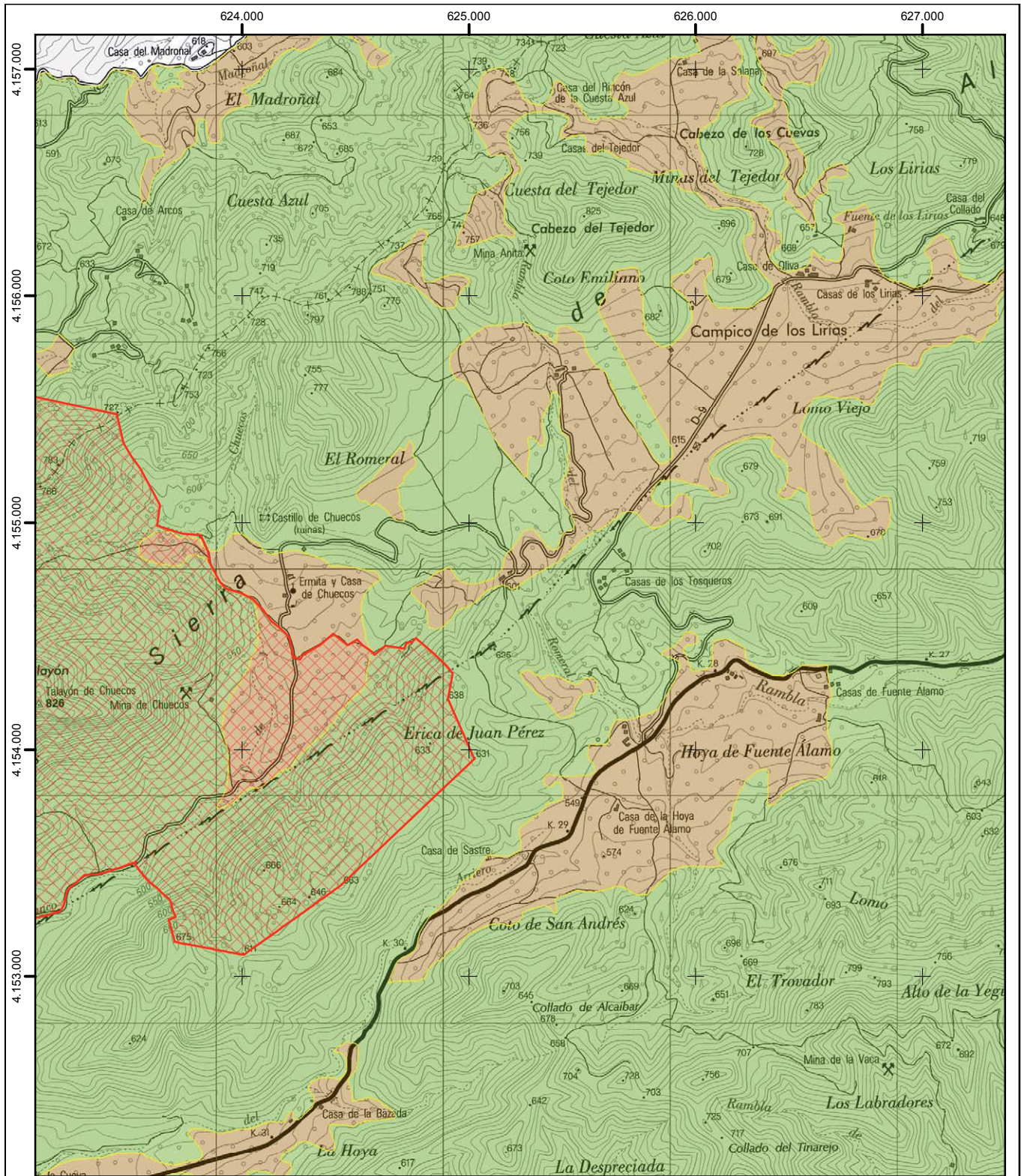










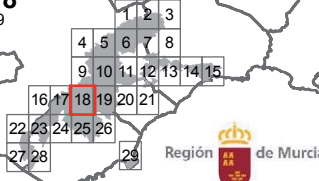

PLAN DE GESTIÓN Y CONSERVACIÓN DE LA ZEPA DE ALMENDRA, MORERAS Y CABO COPE

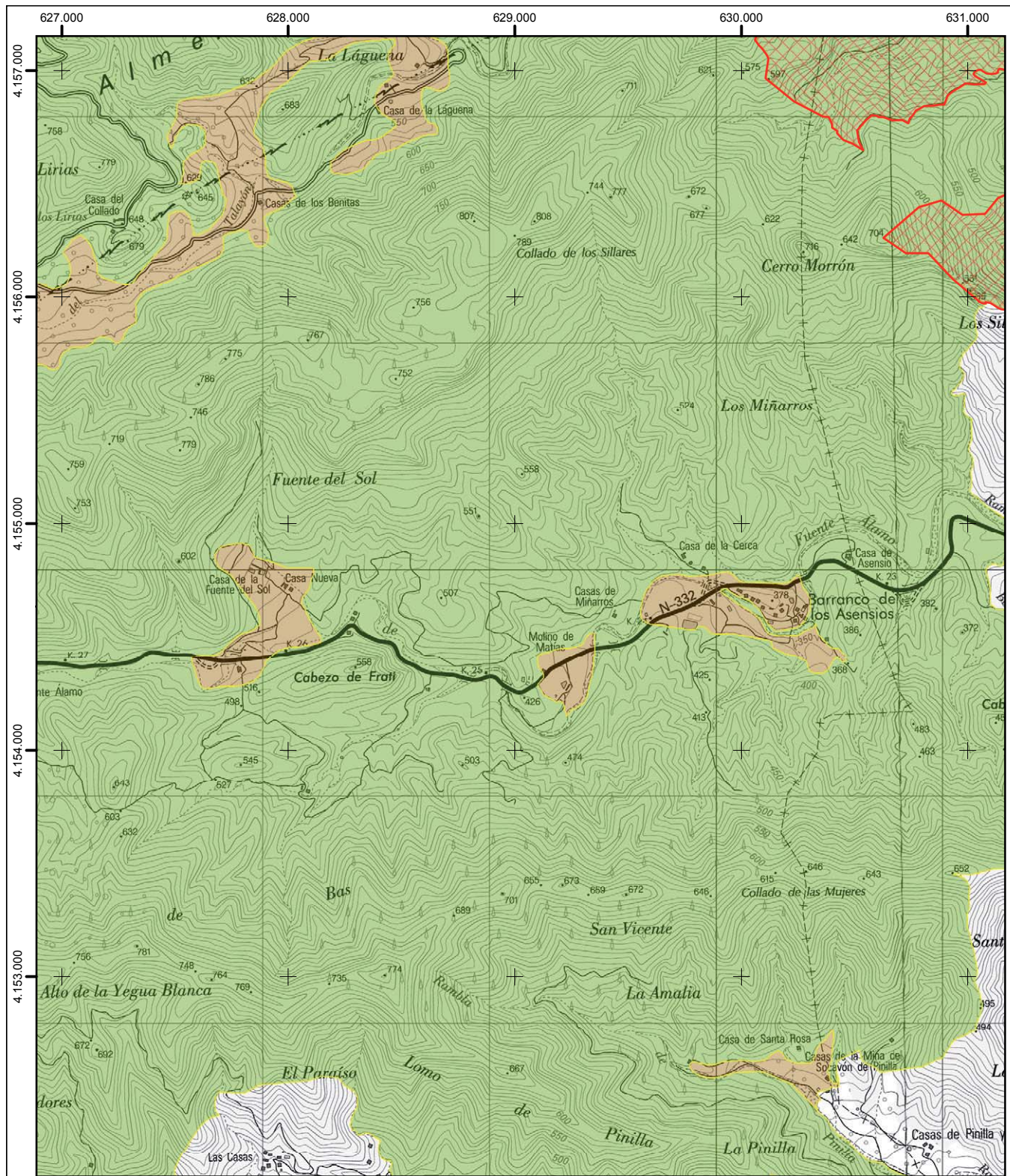
- ZONIFICACIÓN**
- Área de Conservación Agroambiental (ACA)
 - Área de Protección Forestal CUP (APFC)
 - Área de Protección Forestal Privada (APFP)
 - Área de Protección Forestal Privada Cabo Cope (CPFP)
 - Área Faunística Crítica (AFC)





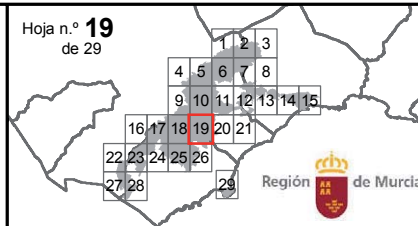
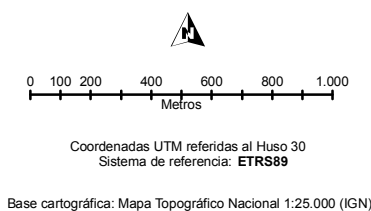
PLAN DE GESTIÓN Y CONSERVACIÓN DE LA ZEP DE ALMENARA, MORERAS Y CABO COPE

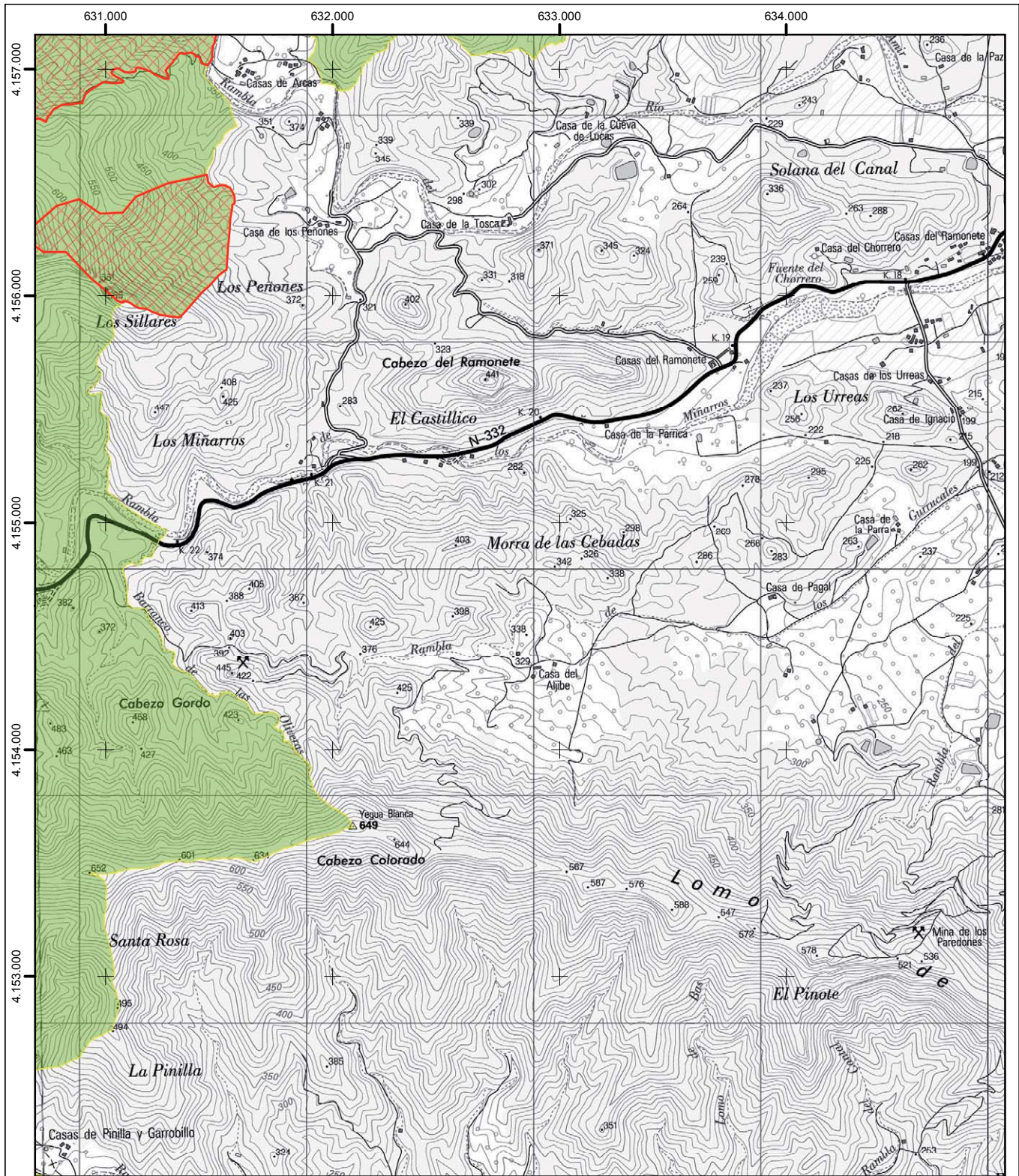
<p>ZONIFICACIÓN</p> <ul style="list-style-type: none"> Área de Conservación Agroambiental (ACA) Área de Protección Forestal CUP (APFC) Área de Protección Forestal Privada (APFP) Área de Protección Forestal Privada Cabo Cope (CPFP) Área Faunística Crítica (AFC)	<p style="text-align: center;"></p> <p style="text-align: center;">0 100 200 400 600 800 1.000 Metros</p> <p style="text-align: center;">Coordenadas UTM referidas al Huso 30 Sistema de referencia: ETRS89</p> <p style="text-align: center;">Base cartográfica: Mapa Topográfico Nacional 1:25.000 (IGN)</p>	<p>Hoja n.º 18 de 29</p>  <p style="text-align: right;"> Región de Murcia</p>
--	---	--



PLAN DE GESTIÓN Y CONSERVACIÓN DE LA ZEPA DE ALMENARA, MORERAS Y CABO COPE

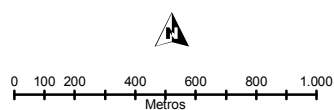
ZONIFICACIÓN	
	Área de Conservación Agroambiental (ACA)
	Área de Protección Forestal CUP (APFC)
	Área de Protección Forestal Privada (APFP)
	Área de Protección Forestal Privada Cabo Cope (CPFP)
	Área Faunística Crítica (AFC)





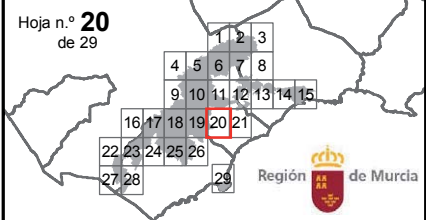
PLAN DE GESTIÓN Y CONSERVACIÓN DE LA ZEPA DE ALMENARA, MORERAS Y CABO COPE

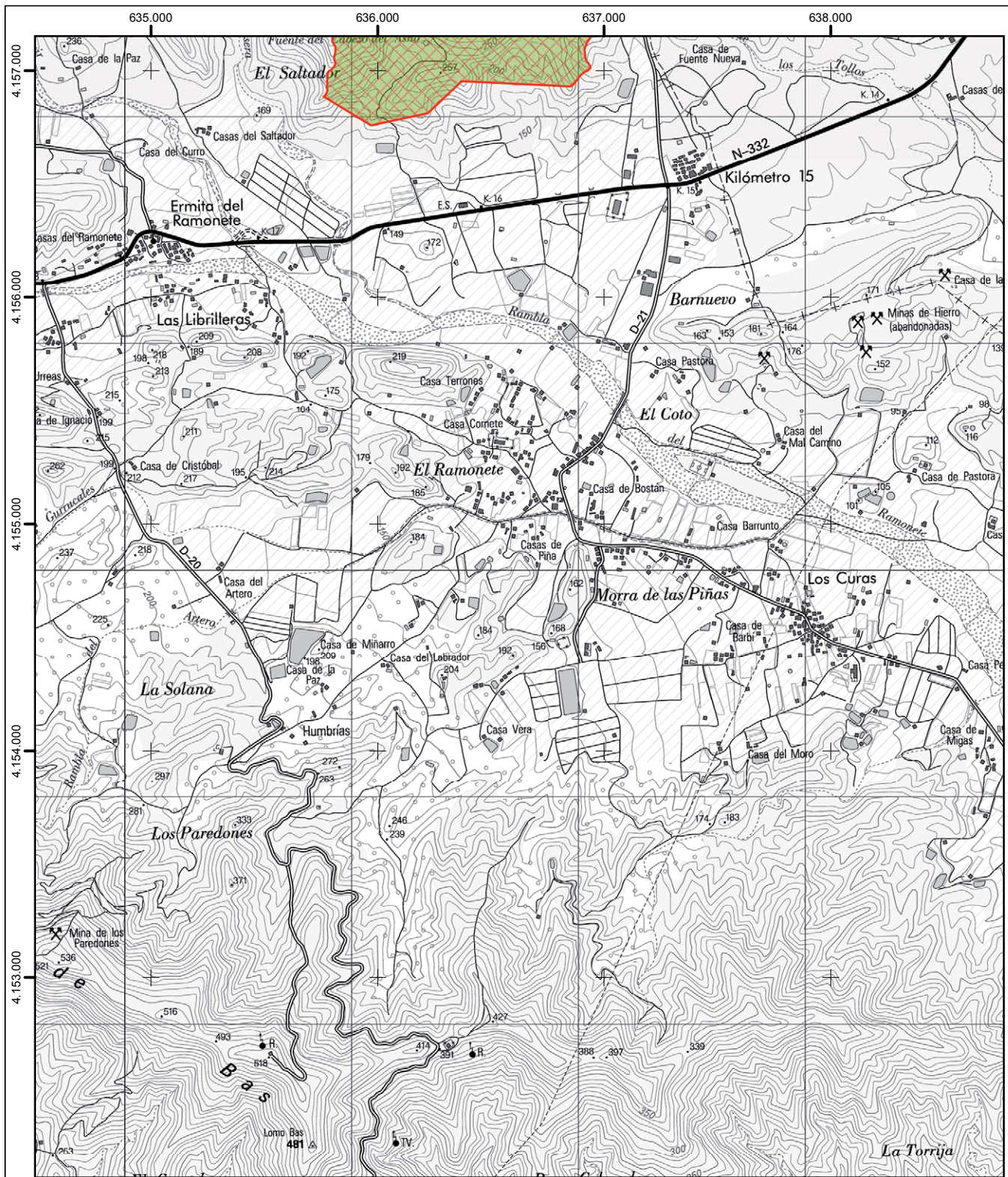
- ZONIFICACIÓN**
- Área de Conservación Agroambiental (ACA)
 - Área de Protección Forestal CUP (APFC)
 - Área de Protección Forestal Privada (APFP)
 - Área de Protección Forestal Privada Cabo Cope (CPFP)
 - Área Faunística Crítica (AFC)



Coordenadas UTM referidas al Huso 30
Sistema de referencia: ETRS89

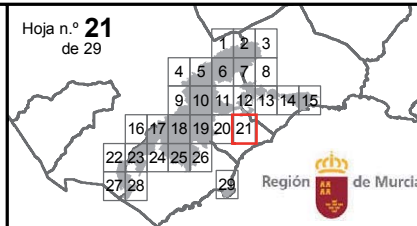
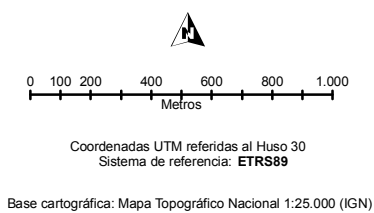
Base cartográfica: Mapa Topográfico Nacional 1:25.000 (IGN)

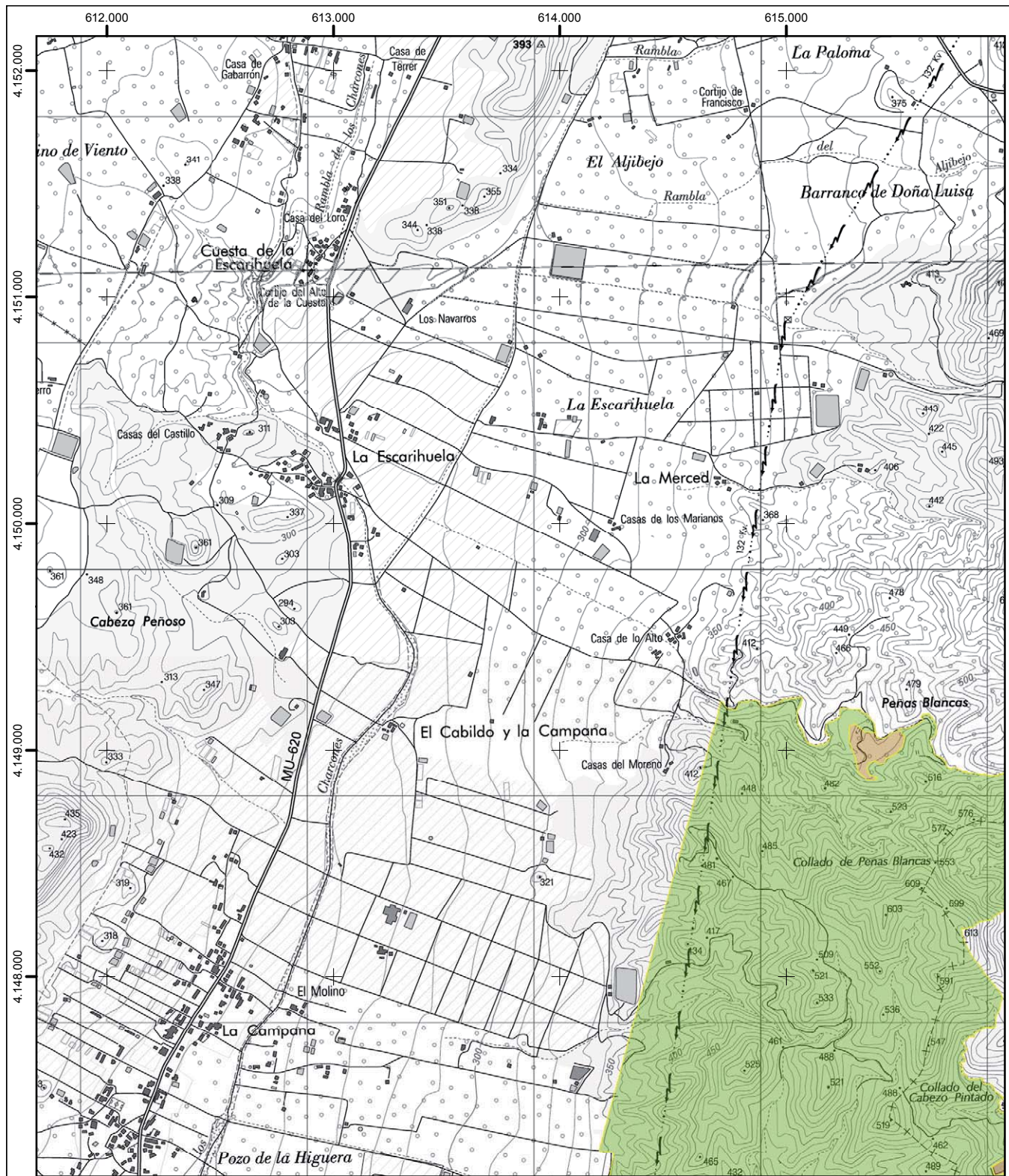




PLAN DE GESTIÓN Y CONSERVACIÓN DE LA ZEPA DE ALMENARA, MORERAS Y CABO COPE

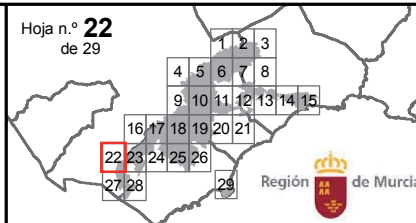
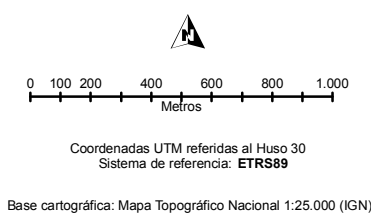
- ZONIFICACIÓN**
-  Área de Conservación Agroambiental (ACA)
 -  Área de Protección Forestal CUP (APFC)
 -  Área de Protección Forestal Privada (APFP)
 -  Área de Protección Forestal Privada Cabo Cope (CPFP)
 -  Área Faunística Crítica (AFC)

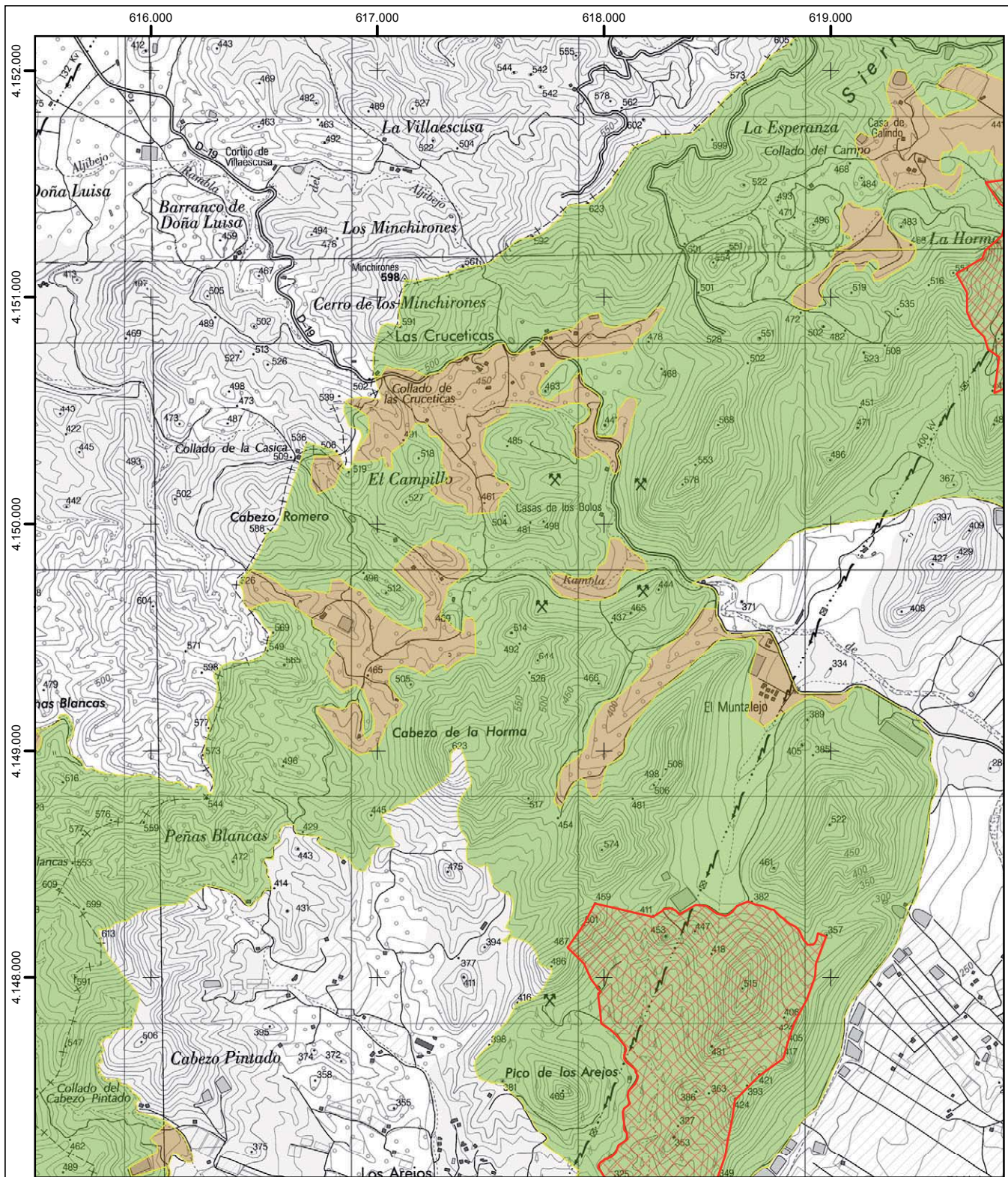




PLAN DE GESTIÓN Y CONSERVACIÓN DE LA ZEPA DE ALMENARA, MORERAS Y CABO COPE

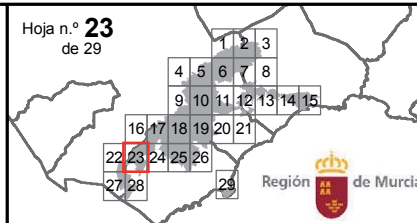
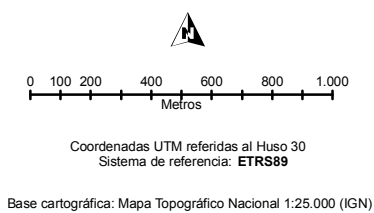
- ZONIFICACIÓN**
-  Área de Conservación Agroambiental (ACA)
 -  Área de Protección Forestal CUP (APFC)
 -  Área de Protección Forestal Privada (APFP)
 -  Área de Protección Forestal Privada Cabo Cope (CPFP)
 -  Área Faunística Crítica (AFC)

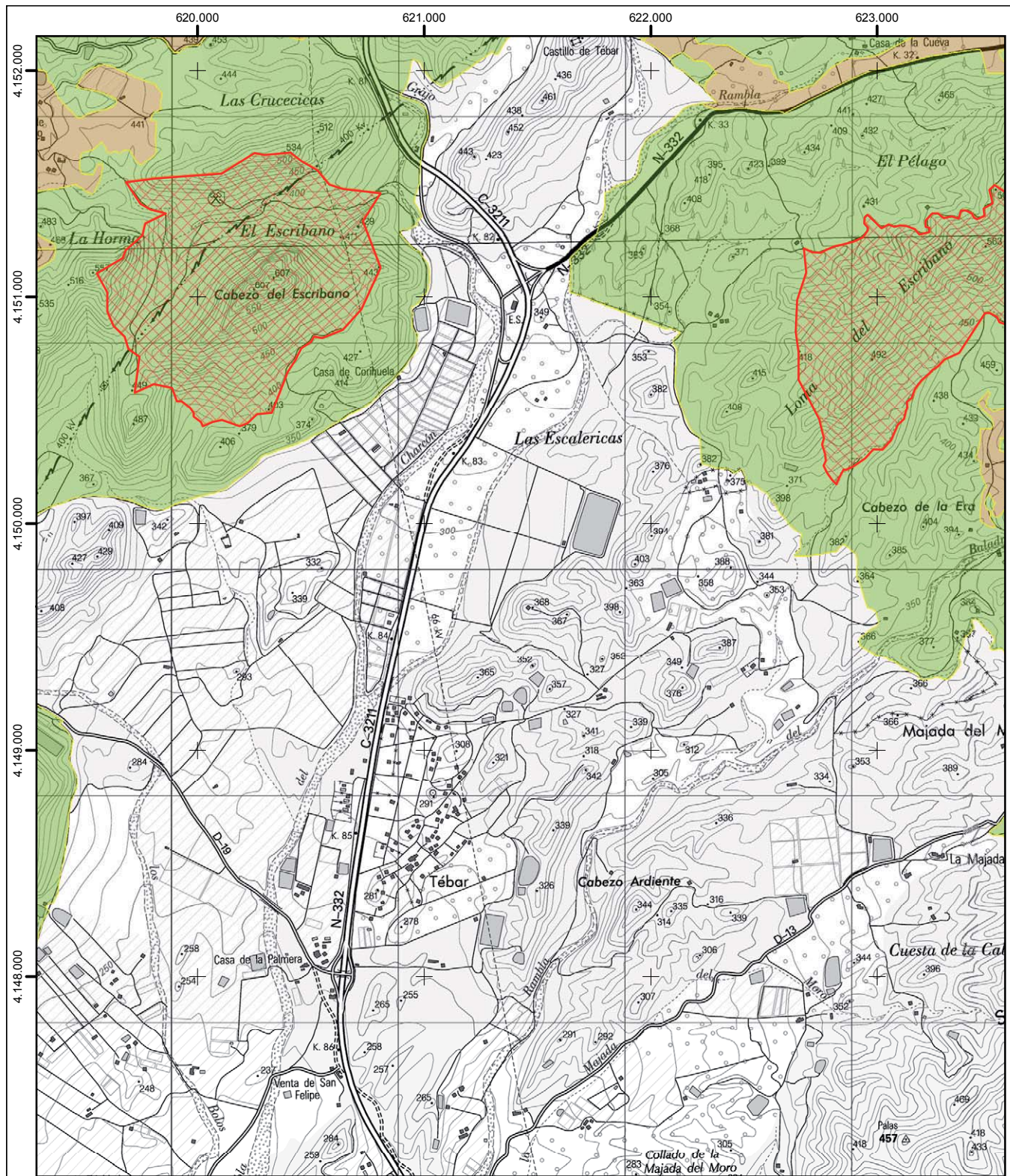




PLAN DE GESTIÓN Y CONSERVACIÓN DE LA ZEPA DE ALMENDRA, MORERAS Y CABO COPE

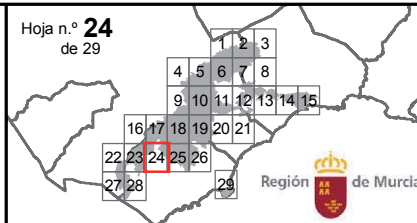
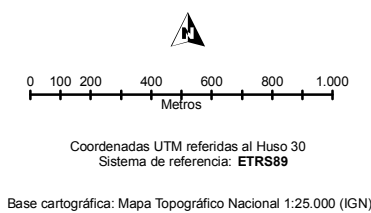
- ZONIFICACIÓN**
- Área de Conservación Agroambiental (ACA)
 - Área de Protección Forestal CUP (APFC)
 - Área de Protección Forestal Privada (APFP)
 - Área de Protección Forestal Privada Cabo Cope (CFPF)
 - Área Faunística Crítica (AFC)

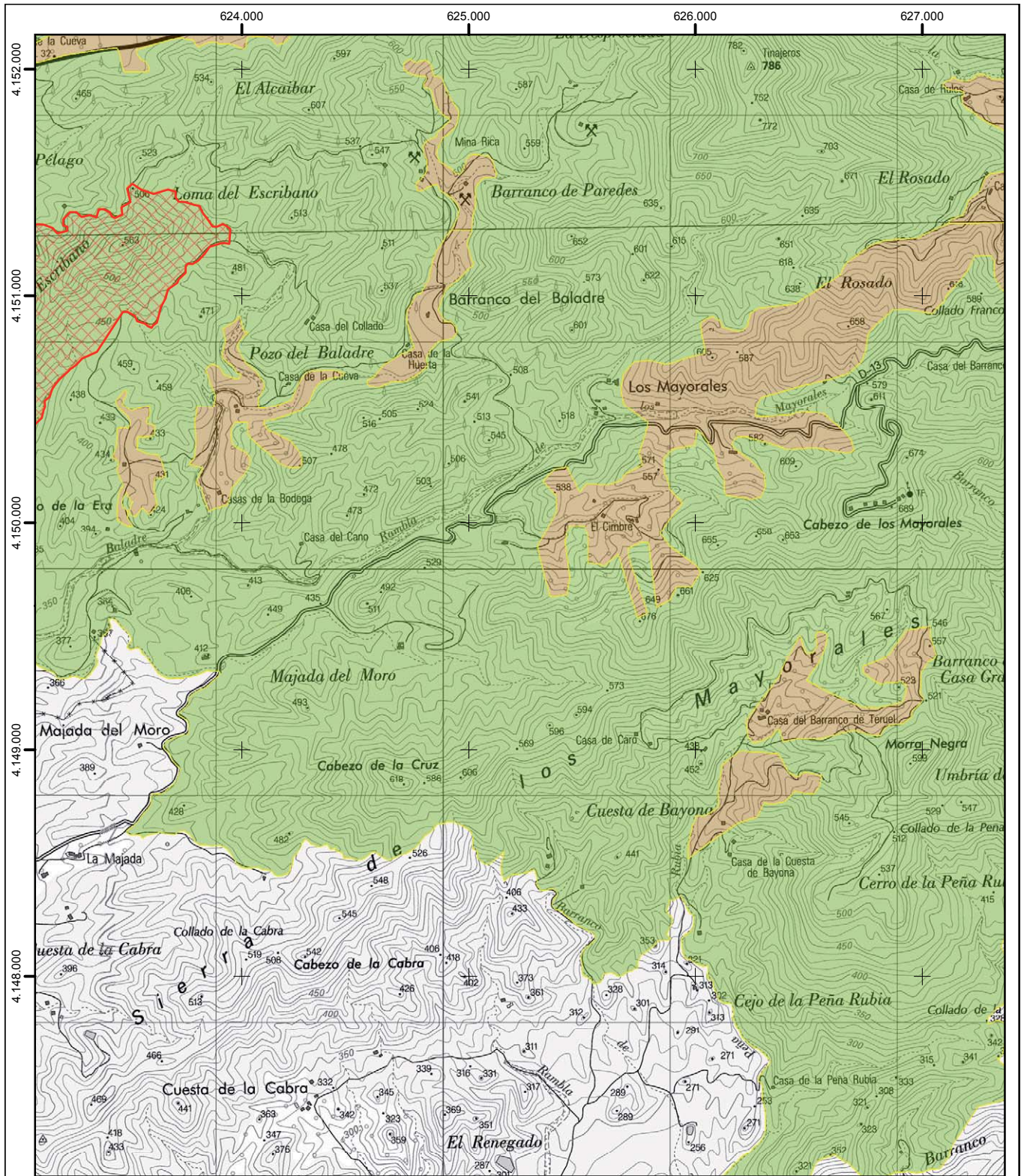




PLAN DE GESTIÓN Y CONSERVACIÓN DE LA ZEP DE ALMENARA, MORERAS Y CABO COPE

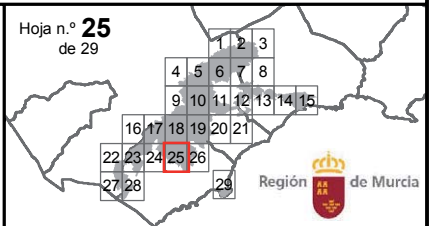
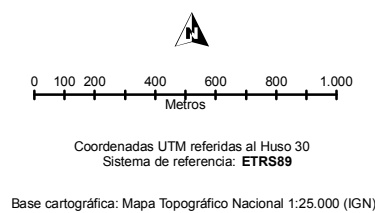
- ZONIFICACIÓN**
- Área de Conservación Agroambiental (ACA)
 - Área de Protección Forestal CUP (APFC)
 - Área de Protección Forestal Privada (APFP)
 - Área de Protección Forestal Privada Cabo Cope (CPFP)
 - Área Faunística Crítica (AFC)

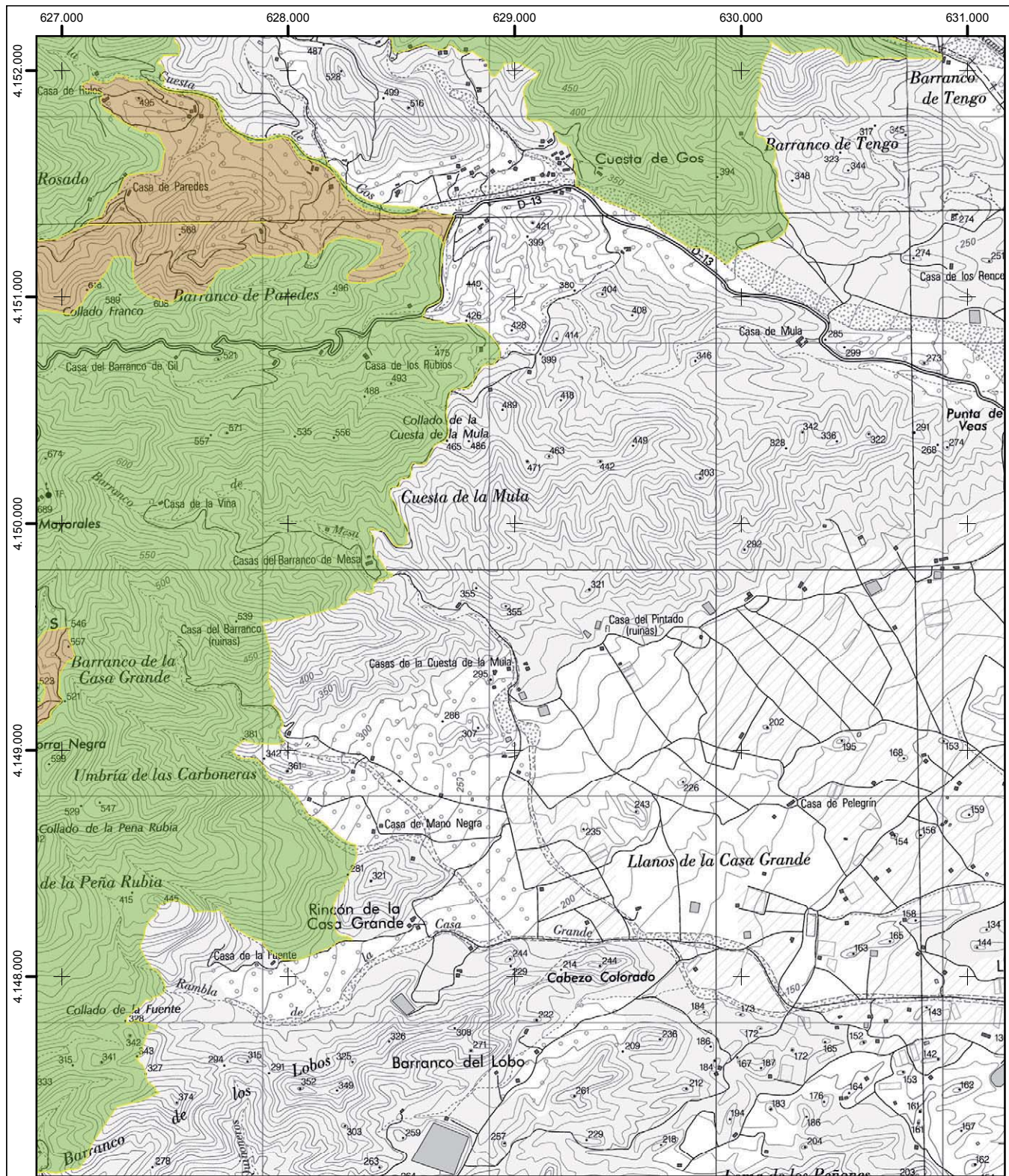




PLAN DE GESTIÓN Y CONSERVACIÓN DE LA ZEPA DE ALMENARA, MORERAS Y CABO COPE

ZONIFICACIÓN	
	Área de Conservación Agroambiental (ACA)
	Área de Protección Forestal CUP (APFC)
	Área de Protección Forestal Privada (APFP)
	Área de Protección Forestal Privada Cabo Cope (CPFP)
	Área Faunística Crítica (AFC)

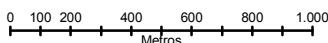




PLAN DE GESTIÓN Y CONSERVACIÓN DE LA ZEP DE ALMENARA, MORERAS Y CABO COPE

ZONIFICACIÓN

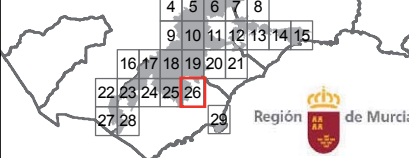
- Área de Conservación Agroambiental (ACA)
- Área de Protección Forestal CUP (APFC)
- Área de Protección Forestal Privada (APFP)
- Área de Protección Forestal Privada Cabo Cope (CPFP)
- Área Faunística Crítica (AFC)

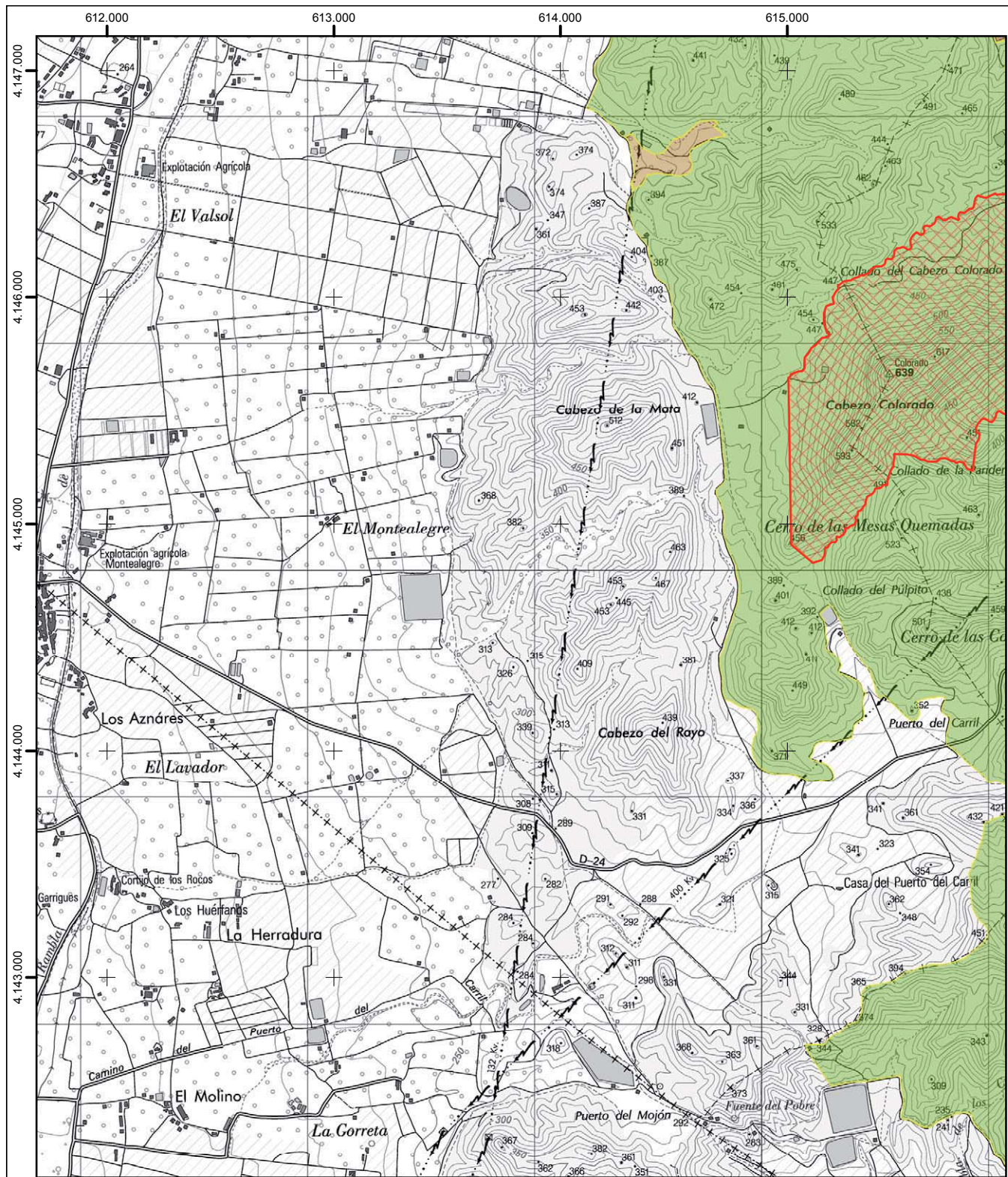


Coordenadas UTM referidas al Huso 30
Sistema de referencia: ETRS89

Base cartográfica: Mapa Topográfico Nacional 1:25.000 (IGN)

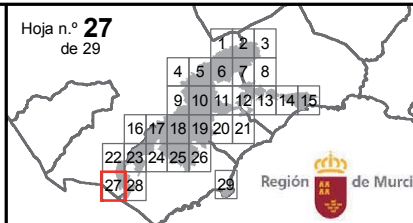
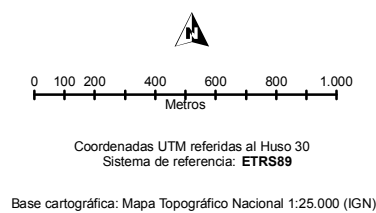
Hoja n.º **26**
de 29

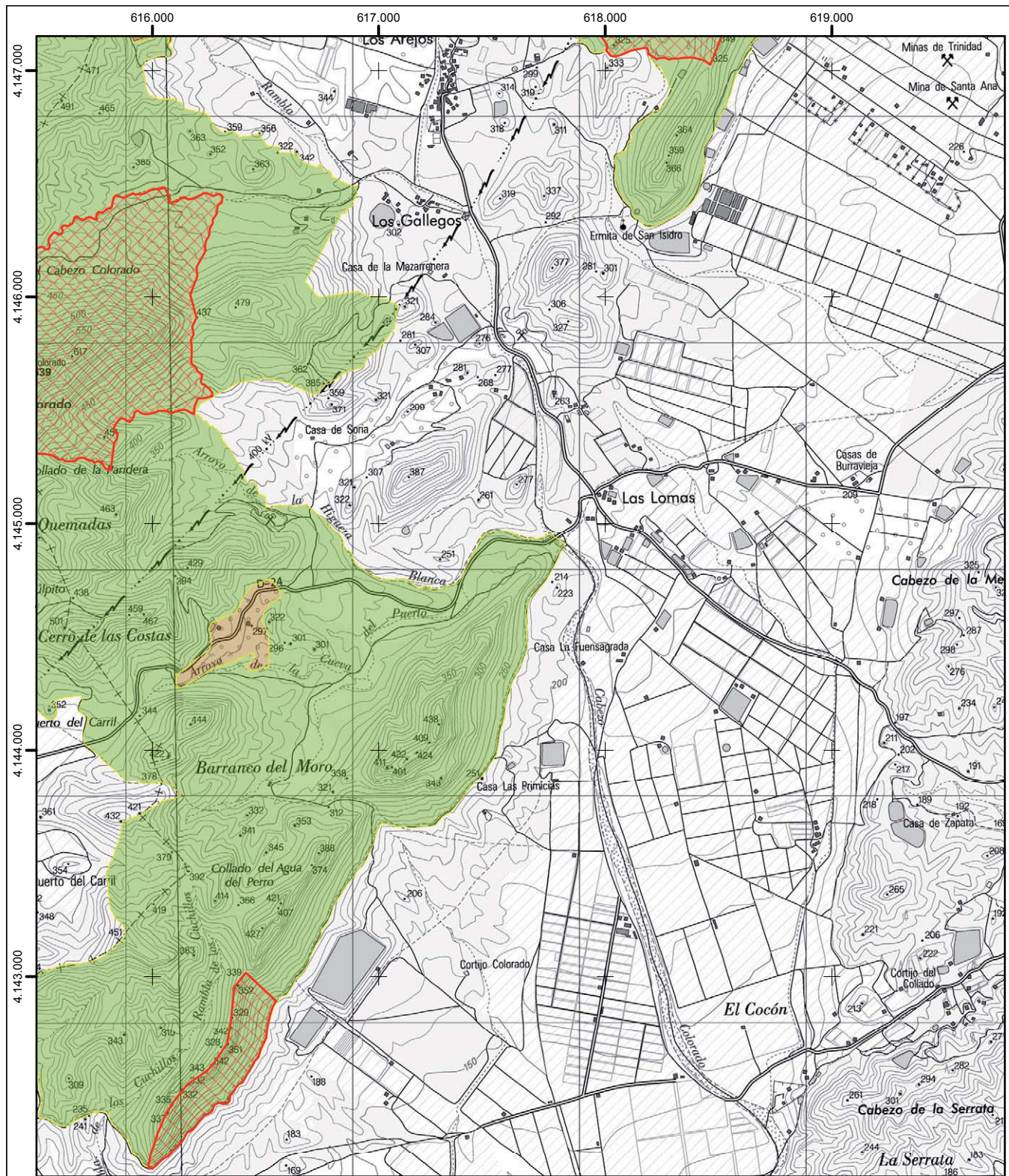




PLAN DE GESTIÓN Y CONSERVACIÓN DE LA ZEPA DE ALMENARA, MORERAS Y CABO COPE

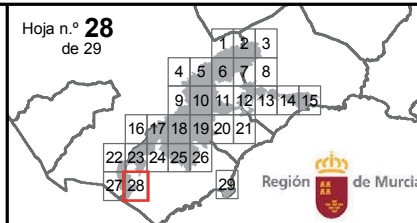
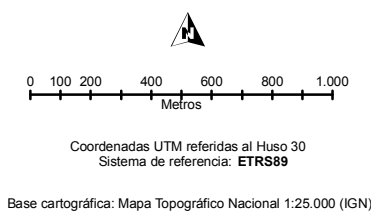
- ZONIFICACIÓN**
-  Área de Conservación Agroambiental (ACA)
 -  Área de Protección Forestal CUP (APFC)
 -  Área de Protección Forestal Privada (APFP)
 -  Área de Protección Forestal Privada Cabo Cope (CPFP)
 -  Área Faunística Crítica (AFC)

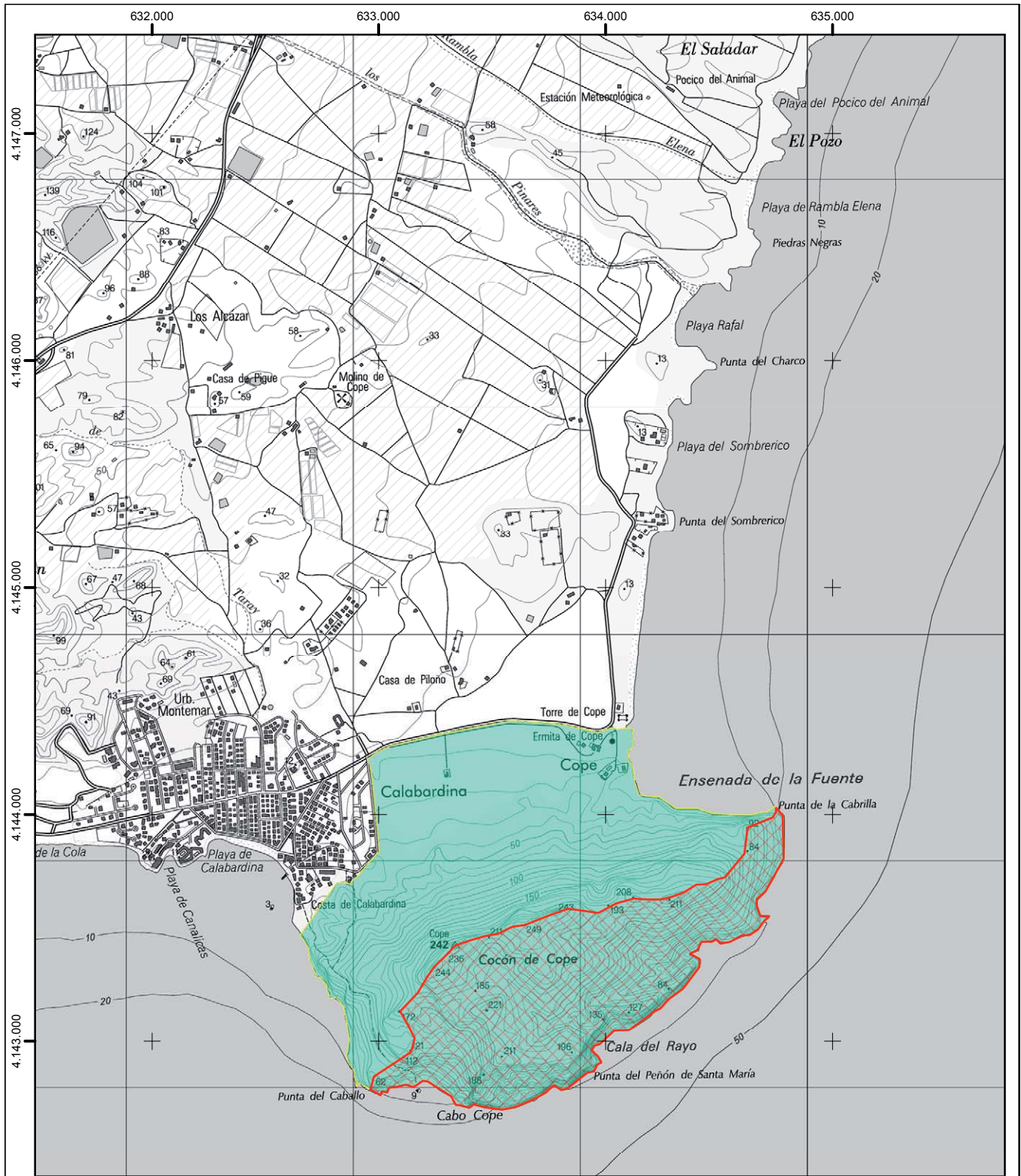




PLAN DE GESTIÓN Y CONSERVACIÓN DE LA ZEP DE ALMENARA, MORERAS Y CABO COPE

- ZONIFICACIÓN**
-  Área de Conservación Agroambiental (ACA)
 -  Área de Protección Forestal CUP (APFC)
 -  Área de Protección Forestal Privada (APFP)
 -  Área de Protección Forestal Privada Cabo Cope (CPFP)
 -  Área Faunística Crítica (AFC)





PLAN DE GESTIÓN Y CONSERVACIÓN DE LA ZEPA DE ALMENARA, MORERAS Y CABO COPE

- ZONIFICACIÓN**
- Área de Conservación Agroambiental (ACA)
 - Área de Protección Forestal CUP (APFC)
 - Área de Protección Forestal Privada (APFP)
 - Área de Protección Forestal Privada Cabo Cope (CFPP)
 - Área Faunística Crítica (AFC)

